



PREFEITURA MUNICIPAL DE SANTA RITA DO PARDO
ESTADO DO MATO GROSSO DO SUL

RUA MARECHAL FLORIANO PEIXOTO, 910 - BLOCO A
FONE: (067) 591-1123
F A X : (067) 591-1133
CEP 79645-000 - SANTA RITA DO PARDO - MS

PI 46A

LEI Nº 179/92 DE 28 DE DEZEMBRO DE 1.992.

(DISPÕE SOBRE A MODIFICAÇÃO POR INTERESSE PÚBLICO PARTE DO LOTEAMENTO DA CIDADE DE SANTA RITA DO PARDO, ESTADO DO MATO GROSSO DO SUL).

O Prof. ANTONIO APCARLIO DOS SANTOS, Prefeito Municipal de Santa Rita do Pardo, Estado do Mato Grosso do Sul, em pleno exercício de seu cargo, usando das atribuições que lhe são conferidas por Lei, artigo 8º item VII E XXV da Lei nº 050/90 de 03/04/90 - Lei Orgânica.

FACIO SABER QUE:

A CÂMARA MUNICIPAL DE SANTA RITA DO PARDO, APROVOU E EU SAN-
CIONO A SEGUINTE LEI.

ARTIGO 1º - Fica modificados por interesse público e Social, desdobros ocorridos em parte do loteamento da cidade de Santa Rita do Pardo, Estado do Mato Grosso do Sul, registrado em Cartório de Imóveis da Comarca de Brasilândia-MS, livro 02, Matrícula nº 1.145, especificar a averbação 02/1.145 de 17/04/85 com o registro anterior: Matrícula nº 16.337, Ficha 01, livro 02, do registro de Imóveis de Três Lagoas-MS.

ARTIGO 2º - As quadras de nºs 07, 10, 11, 14, 20, 26, 28, 33, 40, 44, 45, 45A, 46, 48, 52, 60, 62, 63, 64, 65, 66, 71, 73, 74, 76, 77, 78, 79, 84, 86, 88, 89, 90, 96, 97, 99, 101, 102, 125, 126, 127, e 128, tiveram alguns lotes alterados ou desdobrados que passaram a ter as seguintes descrições:

PARAGRAFO I - Nas quadras 10 e 65, os respectivos lote de 01 a 08 e o lote 10, medem cada um 20,00 metros de frente e de fundo, por 50,00 metros pelos lados direito e esquerdo, com 1.000,00 m² cada lote e os lotes 09A e 09B, medem cada um 10,00m de frente e de fundo, por 50,00 metros pelos lados direito e esquerdo, com 500m² cada lote.

PARAGRAFO II - Na Quadra 7, os respectivos lotes de 01 a 08, mede cada um 20,00 m de frente e fundo, por 50,00 m pelos lados direitos e esquerdo, com 1.000,00 m² cada lote; os lotes 09A e 09B, mede 10,00 m de frente e de fundos, por 50,00 m pelos lados direitos e esquerdo, com 500,00 m² cada lote e os lotes 10A e 10B, mede 25,00 m de frente e de fundos, por 20,00 pelos lados direitos e esquerdo, com 500,00 m² cada lote.

PARAGRAFO III - Na quadra 11, os respectivos lotes 01, 04, 06, 07, 08, e 10, medem cada um 20,00 m de frente e de fundos por 50,00 m pelos lados direitos e esquerdo, com 1.000,00 m² cada lote, e os lotes 2A, 2B; 9A, 9B, medem cada um 10,00 m frente e de fundos, por 50,00 m pelos lados direito e esquerdo, com 500,00m² cada lote.



PREFEITURA MUNICIPAL DE SANTA RITA DO PARDO
ESTADO DO MATO GROSSO DO SUL

RUA MARECHAL FLORIANO PEIXOTO, 910 - BLOCO A

FONE: (067) 591-1123

F A X : (067) 591-1133

CEP 79645-000 - SANTA RITA DO PARDO - MS

PAG.: 2

PARAGRAFO IV - Na quadra 16, os respectivos lotes 03, 06, 07, 09, 10, medem cada um 20,00 m de frente e de fundos, por 50,00 m pelos lados direito e esquerdo, com 1.000,00 m² cada lote; lotes 04, 08, medem cada um 10,00 m de frente e de fundo, por 50,00 m pelos lados direito e esquerdo, com 500,00 m² cada lote; o lote 01A, mede 20,00 m de frente e de fundo, por 40,00 m pelos lados direito e esquerdo, com 800,00 m² e o lote 01B, mede 13,00 m de frente e de fundo, por 20,00 m, pelos lados direito e esquerdo, com 260,00 m².

PARAGRAFO V - Na quadra 20, os respectivos lotes 01, 04, 06, 09 e 10, medem cada um 20,00 m de frente e de fundo, por 50,00 m pelos lados direito e esquerdo, com 1.000,00 m² cada lote; o lote 05A, mede 20,00 m de frente e de fundo, por 30,00 m pelos lados direito e esquerdo, com 600,00 m²; e o lote 05B, mede 20,00 m de frente e de fundo, por 20,00 m pelos lados direito e esquerdo, com 400,00 m².

PARAGRAFO VI - Na quadra 24, os respectivos lotes 2, 3, 4, 6, 7, 8, e 9, medem cada um 20,00 m de frente e de fundo, por 50,00 m pelos lados direito e esquerdo, com 1.000,00 m² cada lote; os lotes 5A e 5B, medem cada um 25,00 m de frente e de fundo, por 20,00 m pelos lados direito e esquerdo, com 500,00 m² cada lote, o lote 10A mede 20,00 m de frente e de fundo, por 15,00 m pelos lados direito e esquerdo, com 300,00 m² e o lote 10B, mede 35,00 m de frente e de fundo, por 20,00 m pelos lados direito e esquerdo com 700,00 m².

PARAGRAFO VII - Na quadra 28, os respectivos lotes 01, 07, 08, 09 e 10, medem cada um 20,00 m de frente e de fundo, por 50,00 m pelos lados direito e esquerdo, com 1.000,00 m² cada lote, o lote 20, mede 10,00 m de frente e de fundo, por 50,00 m pelos lados direito e esquerdo, com 500,00 m²; o lote 3/2A, mede 30,00 m de frente e de fundo, por 50,00 m pelos lados direito e esquerdo, com 1.500,00 m² e os lotes 4A e 4B, medem cada um 25,00 metros de frente e de fundo, por 20,00 metros pelos lados direito e esquerdo, com 500,00 m² cada lote.

PARAGRAFO VIII - Na quadra 32, os lotes 1, 3 e 6, medem cada um 20,00 metros de frente e de fundo, por 50,00 metros, pelos lados direito e esquerdo, com 1.000,00 m² cada lote, os lotes 2A, 2B, 7A, 7B, 8, 8A, 9A, 9B, 10A e 10B, medem cada um 17,00 metros de frente e de fundo, por 50,00 metros pelos lados direito e esquerdo, com 850,00 m² cada lote, o lote 5A, mede 20,00 metros de frente e de fundo por 37,50 metros pelos lados direito e esquerdo, com 750,00 m² e o lote 60B, mede 12,50 metros de frente e de fundo, por 20,00 metros pelos lados direito e esquerdo, com 250,00 m².

PARAGRAFO IX - Na quadra 40, os lotes 1, 2, 3, 6, 7, 9, medem cada um 20,00 metros de frente e de fundos, por 50,00 metros pelos lados direito e esquerdo, com 1.000,00 m² cada lote; os lotes 10A e 10B, medem 16,50 metros de frente e de fundo, por 20,00 metros pelos lados direito e esquerdo, com 330,00 m² cada lote e o lote 10C, mede 17,00 metros de frente e de fundo, por 20,00 metros pelos lados direito e esquerdo, com 340,00 m².

PARAGRAFO X - Na quadra 44, os lotes 2, 3, 4, 5, 6, e 10, medem cada um 20,00 metros de frente e de fundo, por 50,00 metros pelos lados



PREFEITURA MUNICIPAL DE SANTA RITA DO PARDO
ESTADO DO MATO GROSSO DO SUL

RUA MARECHAL FLORIANO PEIXOTO, 910 - BLOCO A

FONE: (067) 591-1123

F A X : (067) 591-1133

CEP 79645-000 - SANTA RITA DO PARDO - MS

PÁG. 3

direito e esquerdo, com 1.000,00 m² cada lote, e os lotes 07A, 07B, 08A, 08B, 09A, e 09B cada um 10,00 metros de frente e de fundo, por 50,00 metros pelos lados direito e esquerdo, com 500,00 m² cada lote.

PARÁGRAFO XI - Na quadra 45, os lotes 2,3,4, e 6, medem cada um 20,00 metros de frente e de fundo, por 50,00 metros pelos lados direito e esquerdo, com 1.000,00 m² cada lote, os lotes 08A e 08B, medem cada um 10,00 metros de frente e de fundo, por 50,00 metros pelos lados direito e esquerdo, com 500,00 m² cada lote, o lote 5A mede 20,00 metros de frente e de fundo, por 20,00 metros pelos lados direito e esquerdo, com 400,00 m² e o lote 5B mede 30,00 metros de frente e de fundo, por 20,00 metros pelos lados direito e esquerdo, com 600,00 m².

PARÁGRAFO XII - Na quadra 45A, os lotes 3,6 e 7, medem cada um 20,00 metros de frente e de fundo, por 50,00 metros pelos lados direito e esquerdo, com 1.000,00 m² cada um, o lote 10A mede 20,00 metros de frente e de fundo, por 25,00 metros pelos lados direito e esquerdo, com 500,00 m², o lote 10B mede 11,00 metros de frente e de fundo por 20,00 metros pelos lados direito e esquerdo com 220,00 m² e o lote 10C mede 14,00 metros de frente e de fundo por 20,00 metros pelos lados direito e esquerdo, com 280,00 m².

PARÁGRAFO XIII - Na quadra 46, o lote 4/5A mede 20,00 m de frente e de fundo, por 40,00 metros pelos lados direito e esquerdo, com 800,00 m², o lote 6/7/08A mede 10,00 metros de frente e de fundo, por 50,00 metros pelos lados direito e esquerdo, com 500,00 m², o lote 6/7/08B mede 20,00 metros de frente e de fundo, por 50,00 metros pelos lados direito e esquerdo, com 1.000,00 m² e o lote 08/9/10A mede 30,00 metros de frente e de fundos, por 50,00 metros pelos lados direito e esquerdo, com 1.500,00 m².

PARÁGRAFO XIV - Na quadra 48, os lotes 1,4,5,8 e 9 medem cada um 20,00 metros de frente e de fundo, por 50,00 metros pelos lados direito e esquerdo, com 1.000,00 m² cada um, o lote 6A/7A, medem 25,00 medem 25,00 metros de frente e de fundo, por 40,00 metros pelos lados direito e esquerdo, com 1.000,00 m², e o lote 07B mede 20,00 m de frente e de fundo, por 25,00 metros pelos lados direito e esquerdo, com 500,00 m².

PARÁGRAFO XV - Na quadra 52, o lote denominado 11 mede 14,75 metros de frente e de fundo, por 37,00 metros pelos lados direito e esquerdo, com 557,54 m², o lote denominado 12 mede 49,65 metros de frente e de fundos, por 37,00 metros pelos lados direito e esquerdo, com 1.874,00 m², o lote denominado 13 mede 13,00 metros de frente e de fundos, 37,00 metros pelos lados direito e esquerdo, com 491,40 m², o lote 14 mede 15,00 metros de frente e de fundo, por 30,00 metros pelos lados direito e esquerdo, com 450,00 m², o lote denominado 15 mede 17,00 metros de frente e de fundos, por 30,00 metros pelos lados direito e esquerdo, com 520,00 m², e o lote denominado 16 mede 7,00 metros de frente e de fundo por 32,00 metros pelos lados direito e esquerdo, com 224,00 m².

PARÁGRAFO XVI - Na quadra 60, os lotes 01,02,03,06,07, e 10 medem cada um 20,00 metros de frente e de fundos, por 50,00 m pelos lados direito e esquerdo, com 1.000,00 m² e os lote 05A e 05B medem 10,00 metros de frente e de fundos, por 50,00 metros pelos lados direito e es-



PREFEITURA MUNICIPAL DE SANTA RITA DO PARDO
ESTADO DO MATO GROSSO DO SUL

RUA MARECHAL FLORIANO PEIXOTO, 910 - BLOCO A

FONE: (067) 591-1123

F A X : (067) 591-1133

CEP 79645-000 - SANTA RITA DO PARDO - MS

PAG.: 4

quando, com 500,00 m² cada lote.

PARAGRAFO XVII - Na quadra 62, os lotes 61, 62, 63, e 64 medem cada um 20,00 metros de frente e de fundos, 50,00 metros pelos lados direito e esquerdo, com 1.000,00 m² cada lote, e o lote 64/67A mede 20,00 metros de frente e de fundos, por 40,00 metros pelos lados direito e esquerdo, com 800,00 m².

PARAGRAFO XVIII - Na quadra 63, os lotes 61, 62, 63, 65 e 68 medem cada um 20,00 metros de frente e de fundos, por 50,00 metros pelos lados direito e esquerdo, com 1.000,00 m² cada lote, os lotes 67A, 67B, 69A e 69B medem cada um 10,00 metros de frente e de fundos, por 50,00 metros pelos lados direito e esquerdo, com 500,00 m² cada lote, os lotes 10A e 10B medem cada um 25,00 metros de frente e de fundos por 20,00 metros pelos lados direito e esquerdo, com 500,00 m² cada lote.

PARAGRAFO XIX - Na quadra 64, os lotes 02, 07, 08, 09 e 10, medem cada um 20,00 metros de frente e de fundo, por 50,00 metro pelos lados direito e esquerdo, com 1.000,00 m², o lote 01A mede, 11,00 metros de frente e de fundos, por 20,00 metros pelos lados direito e esquerdo, com 220,00 m², o lote 10 mede 20,00 metros de frente e de fundos, por 30,00 metros pelos lados direito e esquerdo, com 700,00 m²; o lote 03A mede 9,00 metros de frente e de fundos, por 50,00 metros pelos lados direito e esquerdo, com 450,00 m²; o lote 20 mede 11,00 metros de frente e de fundos, por 50,00 metros pelos lados direito e esquerdo, com 550,00 m² e os lote 06A e 06B medem 25,00 metros de frente e de fundo, por 20,00 m pelos lados direito e esquerdo, com 550,00 m² cada lote.

PARAGRAFO XX - Na quadra 66, o lote 1/2A mede 20,00 metros de frente e de fundos por 40,00 metros pelos lados direito e esquerdo, com 800,00 m²; o lote 5 mede 20,00 metros de frente e de fundo, por 50,00 metros pelos lados direito e esquerdo, com 1.000,00 m²; os lotes 09/10A e 09/10B medem 10,00 metros de frente e de fundo, por 30,00 metros pelos lados direito e esquerdo, com 300,00 m² cada lote; o lote 09/10c mede 20,00 metros de frente e de fundos, por 30,00 metros pelos lados direito e esquerdo com 600,00 m² e os lotes 09/10D e 09/10E medem 10,00 metros de frente e de fundo, por 40,00 metros pelos lados direito e esquerdo com 400,00 m² cada lote.

PARAGRAFO XXI - Na quadra 71, os lotes 3, 7 e 8 medem cada um 20,00 metros de frente e de fundos, por 50,00 metros pelos lados direito e esquerdo, com 1.000,00 m² cada lote; o lote 01A, mede 20,00 metros de frente e de fundo, por 20,00 metros pelos lados direito e esquerdo, com 300,00 m² e o lote 01B mede 20,00 m de frente e de fundos, por 30,00 metros pelos lados direito e esquerdo, com 600,00 m².

PARAGRAFO XXII - Na quadra 73, os lotes 01, 4 e 7 medem 20,00 metros de frente e de fundo, por 50,00 metros pelos lados direito e esquerdo, com 1.000,00 m² e os lotes 00A e 00B medem 10,00 metros de frente e de fundos, por 50,00 metros pelos lados esquerdo e direito, com 50,00 m² cada lote.

PARAGRAFO XXIII - Na quadra 74, os lotes 01, 02, 03 e 10, medem 20,00 metros de frente e fundo, por 50,00 metros pelos lados direito e esquerdo, com 1.000,00 m² cada lote, e o lote 7A mede 10,00 metros de



PREFEITURA MUNICIPAL DE SANTA RITA DO PARDO
ESTADO DO MATO GROSSO DO SUL

RUA MARECHAL FLORIANO PEIXOTO, 910 - BLOCO A

FONE: (067) 591-1123

F A X : (067) 591-1133

CEP 79645-000 - SANTA RITA DO PARDO - MS

PAD.: 5

fronte e fundo, por 50,00 metros pelos lados direito e esquerdo, com 900,00 m².

PARAGRAFO XXIV - Na quadra 74, os lotes de 01 a 09 medem cada um 20,00 metros de frente e de fundos, por 50,00 metros pelos lados direito e esquerdo, com 1.000,00 m² cada lote e os lotes 10A mede 20,00 metros de frente e de fundos, por 25,00 metros pelos lados direito e esquerdo, com 500,00 m²; e o lote 10B mede 25,00 metros de frente e de fundo, por 20,00 metros pelos lados direito e esquerdo, com 500,00 m².

PARAGRAFO XXV - Na quadra 77, os lotes 02 ate 09 medem 20,00 metros de frente e de fundo, por 50,00 metros pelos lados direito e esquerdo, com 1.000,00 m² cada lote, e o lote 01A mede 25,00 metros de frente e de fundo, por 20,00 metros pelos lados direito e esquerdo, com 500,00 m² e o lote 01B mede 20,00 metros de frente e de fundos, por 25,00 metros pelos lados direito e esquerdo, com 500,00 m²; e o lote 10A mede 20,00 metros de frente e de fundos, por 20,00 metros pelos lados direito e esquerdo, com 500,00 m² e o lote 10B mede 20,00 metros de frente e de fundos, por 20,00 metros pelos lados direito e esquerdo, com 400,00 m².

PARAGRAFO XXVI - Na quadra 78, os lotes 01, 02, 03, 04, 07 e 10 medem 20,00 metros de frente e de fundo, por 50,00 metros pelos lados direito e esquerdo, com 1.000,00 m² cada lote; o lote 05A mede 20,00 metros de frente e de fundo, por 25,00 metros pelos lados direito e esquerdo, com 500,00 m²; e o lote 05B mede 25,00 metros de frente e de fundo, por 20,00 metros pelos lados direitos e esquerdo, com 500,00 m².

PARAGRAFO XXVII - Na quadra 79 o lote 01A mede 25,00 metros de frente e de fundo, por 20,00 metros pelos lados direito e esquerdo, com 500,00 m²; e o lote 01B mede 20,00 metros de frente e de fundo, por 25,00 metros pelos lados direito e esquerdo com 500,00 m²; os lotes 2A, 2B 3A, 3B, 4A, 4B, 8A e 8B medem 10,00 metros de frente e de fundos, por 50,00 metros pelos lados direito e esquerdo, com 500,00 m² cada lote; os lotes 5, 6, 7 mede 20,00 metros de frente e de fundos por 50,00 metros pelos lados direitos e esquerdos, com 1.000,00 m² cada lote; os lotes 09/10A e 09/10B medem 20,00 metros de frente e de fundos, por 30,00 metros pelos lados direito e esquerdo, com 600,00 m² cada lote, e o lote 09/10C mede 20,00 metros de frente e de fundos, por 40,00 m pelos lados esquerdo e direito, com 800,00 m².

PARAGRAFO XXVIII - Na quadra 84, o lote 02A mede 10,00 m frente e de fundo, por 50,00 metros pelos lados direito e esquerdo, com 500,00 m²; os lotes 3, 4, 5, 6, 7, 8 e 9 medem 20,00 metros de frente e fundos, por 50,00 metros pelos lados direito e esquerdo, com 1.000,00 m² cada lote.

PARAGRAFO XXIX - Na quadra 86, os lotes 04A, 04B medem 10,00 metros de frente e de fundo, por 50,00 metros pelos lados direito e esquerdo, com 500,00 m² cada lote; e os lotes 5, 6, 7, 9 e 10 medem 20,00 metros de frente e de fundo, por 50,00 metros pelos lados direito e esquerdo, com 1.000,00 m² cada lote.

PARAGRAFO XXX - Na quadra 88, os lotes 01, 02, 04, 06, 07, 09 e 10 medem cada um 20,00 metros de frente e de fundos, por 50,00 metros pelos



PREFEITURA MUNICIPAL DE SANTA RITA DO PARDO
ESTADO DO MATO GROSSO DO SUL

RUA MARECHAL FLORIANO PEIXOTO, 910 - BLOCO A

FONE: (067) 591-1123

F A X : (067) 591-1133

CEP 79645-000 - SANTA RITA DO PARDO - MS

PAG.: 6

lados direito e esquerdo, com 1.000,00 m² cada lote; e o lote 05A mede 25,00 metros frente e de fundo, por 20,00 metro pelos lados direito e esquerdo, com 500,00 m².

PARAGRAFO XXXI - Na quadra 89, o lote 81A mede 25,00 metros de frente e de fundo, por 20,00 metros pelos lados direito e esquerdo, com 500 m², e os lotes 4,7,8 e 9 medem cada um 20,00 metros de frente e de fundos, por 50,00 metros pelos lados direito e esquerdo, com 1.000,00 m² cada lote.

PARAGRAFO XXXII - Na quadra 90, os lotes 03,08 medem cada um 20,00 metros de frente e de fundos, por 50,00 metros pelos lados direito e esquerdo, com 1.000,00 m² cada lote; os lotes 04A, 04B, 07A, 07B medem 10,00 metros de frente e de fundo, por 50,00 metros pelos lados direito e esquerdo, com 500,00 m² cada lote, e o lote 10 mede 20,00 metros de frente e de fundo, por 37,50 metros pelos lados direito e esquerdo, com 750,00 m².

PARAGRAFO XXXIII - Na quadra 96, os lotes 1,6 e 7 medem cada um 20,00 metros de frente e de fundos, por 50,00 metros pelo lado direito e esquerdo, com 1.000,00 m² cada lote; os lotes 2A, 2B, 3/4/5B, 08A e 8B medem cada um 10,00 metros de frente e de fundos, por 50,00 metros pelos lados direito e esquerdo, com 500,00 m² cada lote, e o lote 3/4/5A mede 50,00 metros de frente e de fundos, por 40,00 metros pelos lados esquerdo e direito, com 2.000,00 m².

PARAGRAFO XXXIV - Na quadra 97, os lotes 4,7,8 e 9 medem cada um 20,00 metros de frente e de fundo, por 50,00 metros pelos lados direito e esquerdo, com 1.000,00 m² cada lote e o lote 10A mede 20,00 metros de frente e de fundo, por 25,00 metros pelos lados direito e esquerdo, com 500,00 m².

PARAGRAFO XXXV - Na quadra 99, os lotes 01 e 05 medem cada um 20,00 metros de frente e de fundos, por 50,00 metros pelos lados direito e esquerdo, com 1.000,00 m² cada lote e os lotes 02A, 02B, 04A, 04B e 08A medem cada um 10,00 metros de frente e de fundos, por 50,00 metros pelos lados direito e esquerdo com 500,00 m² cada lote.

PARAGRAFO XXXVI - Na quadra 101, os lotes 02A e 02B medem cada um 10,00 metros de frente e de fundos, por 50,00 m pelos lados direito e esquerdo, com 500,00 m² cada lote e os lotes 3,4,5,8 medem cada um 20,00 metros de frente e de fundo por 50,00 metros pelos lados direito e esquerdo, com 1.000,00 m².

PARAGRAFO XXXVII - Na quadra 102, os lotes 1-2-3-4-6-8 e 9 medem 20,00 metros de frente e de fundos por 50,00 m pelos lados direito e esquerdo, com 1.000,00 m² cada lote; o lote 10A, mede 20,00 metros de frente e de fundos, por 20,00 metros pelos lados direito e esquerdo, com 400,00 m² e os lotes 10B e 10C medem cada um 15,00 metros de frente e de fundo por 20,00 metros pelos lados direito e esquerdo, com 300,00 m² cada lote.

PARAGRAFO XXXVIII - Na quadra 125, os lotes 1,5,6 medem cada um 20,00 metros de frente e de fundo, por 50,00 metros pelos lados direito e esquerdo, com 1.000,00 m² cada lote, o lote 4/7B mede 20,00 me-



PREFEITURA MUNICIPAL DE SANTA RITA DO PARDO
ESTADO DO MATO GROSSO DO SUL

RUA MARECHAL FLORIANO PEIXOTO, 910 - BLOCO A

FONE: (067) 591-1123

F A X : (067) 591-1133

CEP 79645-000 - SANTA RITA DO PARDO - MS

PAO.: 7

tras de frente e de fundos, por 75,00 metros pelos lados direito e esquerdo 1.500,00 m²; o lote 07A mede 20,00 metros de frente e de fundo, por 25,00 metros pelos lados direito e esquerdo, com 500,00 m² e os lotes 08A e 08B medem cada um 10,00 metros e de frente e de fundo, por 50,00 metros pelos lados direito e esquerdo, com 500,00 m² cada lote.

PARAGRAFO XXXIX - Na quadra 126, o lote 2/3A mede 30,00 metros de frente e de fundos, por 50,00 metros pelos lados direito e esquerdo, com 1.500,00 m²; os lotes 03B, 4A, 4B medem 10,00 metros de frente, por 50,00 metros pelos lados direito e esquerdo, com 500,00 m² cada lote, o lote 5A mede 20,00 m de frente e de fundo, por 30,00 metros pelos lados direito e esquerdo, com 600,00 m²; o lote 05B mede 20,00 metro de frente e de fundo, por 20,00 metros pelos lados direito e esquerdo, com 400,00 m²; lote 06A mede 25,00 metros de frente e de fundo, por 20,00 metros pelos lados direito e esquerdo, com 500,00 m² e o lote 06B mede 20,00 metros de frente e de fundo, por 25,00 metros pelos lados direito e esquerdo com 500,00 m².

PARAGRAFO XL - Na quadra 127, os lotes 01 e 07 medem 20,00 metros de frente e de fundo, por 50,00 metros pelos lados direito e esquerdo, com 1.000,00 m²; cada lote os lotes 03A e 03B medem cada um 10,00 metros de frente e de fundos, por 50,00 metros pelos lados direito e esquerdo com 500,00 m² cada lote; os lotes 05A e 05B medem cada um 10,00 metros de frente e de fundo, por 20,00 metros pelos lados direito e esquerdo, com 200,00 m² cada lote; o lote 05C mede 30,00 metros de frente e de fundo, por 20,00 metros pelos lados direito e esquerdo, com 400,00 m²; o lote 06A mede 25,00 metros de frente e de fundo, por 20,00 metros pelos lados direito e esquerdo, com 500,00 m²; e o lote 06 com 20,00 m de frente e de fundo, por 25,00 m pelos lado direito e esquerdo, com 500,00 m².

PARAGRAFO XLI - Na quadra n° 128, os lotes 2, 3 e 7 medem cada um 20,00 metros de frente e fundos, por 50,00 metros pelos lados direito e esquerdo, com 1.000,00 m² cada lote; o lote 06 mede 5,50 metros de frente e de fundo, por 20,00 metros pelos lados direito e esquerdo, com 110 m²; o lote 06A mede 20,50 m de frente e fundo, por 20,00 metros pelos lados direito e esquerdo, com 570,00 m² e o lote 06B mede 20,00 metros de frente e de fundos, por 20,50 metros pelos lados direito e esquerdo, com 570,00 m².

ARTIGO 3* - O projeto modificado é declarado em caráter urgente para efeito de averbação junto ao registro de Imóveis da Comarca de Brasilândia-MS.

ARTIGO 4* - O poder Executivo Municipal baixará decreto regulamentado a execução da presente Lei.

ARTIGO 5* - Esta Lei entrará em vigor na data de sua publicação.

ARTIGO 6* - Revogar-se as disposições em contrário.



PREFEITURA MUNICIPAL DE SANTA RITA DO PARDO
ESTADO DO MATO GROSSO DO SUL

RUA MARECHAL FLORIANO PEIXOTO, 910 - BLOCO A
FONE: (067) 591-1123
F A X : (067) 591-1133
CEP 79645-000 - SANTA RITA DO PARDO - MS

PAG.: 8

Gabinete do Prefeito em 28 de Dezembro de 1.992.

Registrada e Publicada na Secretaria Geral na data acima e
afixada no local de costume.

MEMORIAL DESCRITIVO DA QUADRA N.07

LOTE 01 : Mede 20,00 m de frente para a rua Laurentino de Oliveira Lima, da frente aos fundos de quem do terreno olha para a rua, temos : lado
direito : 50,00 m, conf. com o lote 02 (dois)
esquerda: 50,00 m, conf. com a rua Jose Faustino
fundos : 20,00 m, conf. com o lote 10 (dez)
area : 1.000,00 metros quadrados.

LOTE 02 : Mede 20,00 m de frente para a rua Laurentino de Oliveira Lima, da frente aos fundos de quem do terreno olha para a rua, temos : lado
direito : 50,00 m, conf. com o lote 03 (tres)
esquerdo: 50,00 m, conf. com o lote 01 (um)
fundos : 20,00 m, conf. com o lote 09A e 09B
área : 1.000,00 metros quadrados.

LOTE 03 : Mede 20,00 m de frente para a rua Laurentino de Oliveira Lima, da frente aos fundos de quem do terreno olha para a rua, temos : lado
direito : 50,00 m, conf. com o lote 04 (quatro)
esquerdo: 50,00 m, conf. com o lote 02 (dois)
fundos : 20,00 m, conf. com o lote 08 (oito)
área : 1.000,00 metros quadrados .

LOTE 04 : Mede 20,00 m de frente para a rua Laurentino de Oliveira Lima, da frente aos fundos de quem do terreno olha para a rua, temos : lado
direito : 50,00 m, conf. com o lote 05 (cinco)
esquerdo: 50,00 m, conf. com o lote 03 (três)
fundos : 20,00 m, conf. com o lote 07 (sete)
área : 1.000,00 metros quadrados.

LOTE 05 : Mede 20,00 m de frente para a rua Laurentino de Oliveira Lima, da frente aos fundos de quem do terreno olha para a rua, temos : lado
direito : 50,00 m, conf. com a rua Ten. Swami de Gusmao C. Branco
esquerda: 50,00 m, conf. com o lote 04 (quatro)
fundos : 20,00 m, conf. com o lote 06 (seis)
área : 1.000,00 metros quadrados .

LOTE 06 : Mede 20,00 m de frente para a Av. Juliao de Lima Maia, da frente aos fundos de quem do terreno olha para a Av. temos: lado
direito : 50,00 m, conf. com o lote 07 (sete)
esquerda: 50,00 m, conf. com a rua Ten. Swami de Gusmao C. Branco
fundos : 20,00 m, conf. com o lote 05 (cinco)
area : 1.000,00 metros quadrados .


Prof. Antonio Arcanjo dos Santos
PREFEITO MUNICIPAL

MEMORIAL DESCRITIVO DA QUADRA N.07 continuação ...

LOTE 07 : Mede 20,00 m de frente para a Av. Juliao de Lima Maia, da frente aos fundos de quem do terreno olha para a avenida, temos : lado
direito : 50,00 m, conf. com o lote 08 (oito)
esquerda: 50,00 m, conf. com o lote 06 (seis)
fundos : 20,00 m, conf. com o lote 04 (quatro)
area : 1.000,00 metros quadrados.


LOTE 08 : Mede 20,00 m de frente para a Av. Juliao de Lima Maia, da frente aos fundos de quem do terreno olha para a avenida, temos : lado
direito : 50,00 m, conf. com o lote 09A (nove A)
esquerdo: 50,00 m, conf. com o lote 07 (sete)
fundos : 20,00 m, conf. com o lote 03 (tres)
Área : 1.000,00 metros quadrados.

LOTE 09A : Mede 10,00 m de frente para a Av. Juliao de Lima Maia, da frente aos fundos de quem do terreno olha para a avenida, temos : lado
direito : 50,00 m, conf. com o lote 09B (nove B)
esquerdo: 50,00 m, conf. com o lote 08 (oito)
fundos : 10,00 m, conf. com o lote 02 (dois)
Área : 500,00 metros quadrados .

LOTE 09B : Mede 10,00 m de frente para a Av. Juliao de Lima Maia , da frente aos fundos de quem do terreno olha para a avenida, temos : lado
direito : 50,00 m, conf. com os lotes 10A e 10B
esquerdo: 50,00 m, conf. com o lote 09A (nove A)
fundos : 10,00 m, conf. com o lote 02 (dois)
Área : 500,00 metros quadrados .

LOTE 10A : Mede 20,00 m de frente para a Av. Juliao de Lima Maia, da frente aos fundos de quem do terreno olha para a avenida, temos : lado
direito : 25,00 m, conf. com a rua Jose Faustino
esquerda: 25,00 m, conf. com o lote 09B (nove B)
fundos : 20,00 m, conf. com o lote 10B (dez B)
Área : 500,00 metros quadrados .

LOTE 10B : Mede 25,00 m de frente para a rua Jose Faustino , da frente aos fundos de quem do terreno olha para a rua, temos: lado
direito : 20,00 m, conf. com o lote 01 (um)
esquerda: 20,00 m, conf. com o lote 10 A (dez A)
fundos : 25,00 m, conf. com o lote 09 B (nove B)
Área : 500,00 metros quadrados .


Prof. Antonio Arcanjo dos Santos
PREFEITO MUNICIPAL

MEMORIAL DESCRITIVO DA QUADRA N.10


LOTE 01 : Mede 20,00 m de frente para a rua Laurentino de Oliveira Lima, da frente aos fundos de quem do terreno olha para a rua , temos : lado
direito : 50,00 m, conf. com o lote 02 (dois)
esquerda: 50,00 m, conf. com a rua T. Swami de Gusmao C. Branco
fundos : 20,00 m, conf. com o lote 10 (dez)
área : 1.000,00 metros quadrados.

LOTE 02 : Mede 20,00 m de frente para a rua Laurentino de Oliveira Lima, da frente aos fundos de quem do terreno olha para a rua , temos : lado
direito : 50,00 m, conf. com o lote 03 (tres)
esquerda: 50,00 m, conf. com o lote 01 (um)
fundos : 20,00 m, conf. com o lote 09A e 09B
Área : 1.000,00 metros quadrados.

LOTE 03 : Mede 20,00 m de frente para a rua Laurentino de Oliveira Lima, da frente aos fundos de quem do terreno olha para a rua , temos : lado
direito : 50,00 m, conf. com o lote 04 (quatro)
esquerda: 50,00 m, conf. com o lote 02 (dois)
fundos : 20,00 m, conf. com o lote 08 (oito)
área : 1.000,00 metros quadrados.

LOTE 05 : Mede 20,00 m de frente para a rua Laurentino de Oliveira Lima, da frente aos fundos de quem do terreno olha para a rua , temos : lado
direito : 50,00 m, conf. com a rua Dr. Afonso Pena
esquerda: 50,00 m, conf. com o lote 04 (quatro)
fundos : 20,00 m, conf. com o lote 06 (seis)
área : 1.000,00 metros quadrados.

LOTE 06 : Mede 20,00 m de frente para a Av. Juliao de Lima Maia, da frente aos fundos de quem do terreno olha para a avenida , temos : lado
direito : 50,00 m, conf. com o lote 07 (sete)
esquerda: 50,00 m, conf. com a rua Dr. Afonso Pena
fundos : 20,00 m, conf. com o lote 05 (cinco)
área : 1.000,00 metros quadrados.


Prof. Antonio Arcanjo dos Santos
PREFEITO MUNICIPAL

MEMORIAL DESCRITIVO DA QUADRA N.10 continuação ...

LOTE 07 : Mede 20,00 m de frente para a Av. Juliao de Lima Maia, da frente aos fundos de quem do terreno olha para a avenida, temos : lado
direito : 50,00 m, conf. com o lote 08 (oito)
esquerda: 50,00 m, conf. com o lote 06 (seis)
fundos : 20,00 m, conf. com o lote 04 (quatro)
área : 1.000,00 metros quadrados.

LOTE 08 : Mede 20,00 m de frente para a Av. Juliao de Lima Maia, da frente aos fundos de quem do terreno olha para a avenida, temos : lado
direito : 50,00 m, conf. com o lote 09A (nove A)
esquerdo: 50,00 m, conf. com o lote 07 (sete)
fundos : 20,00 m, conf. com o lote 03 (três)
área : 1.000,00 metros quadrados.

LOTE 09A : Mede 10,00 m de frente para a Av. Juliao de Lima Maia, da frente aos fundos de quem do terreno olha para a avenida, temos : lado
direito : 50,00 m, conf. com o lote 09B (nove B)
esquerdo: 50,00 m, conf. com o lote 08 (oito)
fundos : 10,00 m, conf. com o lote 02 (dois)
área : 500,00 metros quadrados .

LOTE 09B : Mede 10,00 m de frente para a Av. Juliao de Lima Maia , da frente aos fundos de quem do terreno olha para a avenida, temos : lado
direito : 50,00 m, conf. com os lotes 10 (Dez)
esquerdo: 50,00 m, conf. com o lote 09A (nove A)
fundos : 10,00 m, conf. com o lote 02 (dois)
área : 500,00 metros quadrados.

LOTE 10 : Mede 20,00 m de frente para a Av. Juliao de Lima Maia, da frente aos fundos de quem do terreno olha para a avenida, temos : lado
direito : 50,00 m, conf. com a rua Ten. Swami de Gusmao C. Branco
esquerda: 50,00 m, conf. com o lote 09B (nove B)
fundos : 20,00 m, conf. com o lote 01 (um)
área : 1.000,00 metros quadrados .


Prof. Antonio Arcanjo dos Santos
PREFEITO MUNICIPAL

MEMORIAL DESCRITIVO DA QUADRA N. 11

LOTE 01 : Mede 20,00 m de frente para a Av. Julião de Lima Maia, da frente aos fundos de quem do terreno olha para a avenida, temos: lado
direito : 50,00 m, conf. com o lote 02A (dois A)
esquerdo: 50,00 m, conf. com a rua T. Swami de Gusmão C. Branco
fundos : 20,00 m, conf. com o lote 10 (dez)
área : 1.000,00 metros quadrados.


LOTE 02A : Mede 10,00 m de frente para a Av. Julião de Lima Maia, da frente aos fundos de quem do terreno olha para a avenida, temos: lado
direito : 50,00 m, conf. com o lote 02B (dois B)
esquerdo: 50,00 m, conf. com o lote 01 (um)
fundos : 10,00 m, conf. com o lote 09B (nove B)
área : 500,00 metros quadrados.

LOTE 02B : Mede 10,00 m de frente para a Av. Julião de Lima Maia, da frente aos fundos de quem do terreno olha para a avenida, temos: lado
direito : 50,00 m, conf. com o lote 03 (tres)
esquerdo: 50,00 m, conf. com o lote 02A (dois A)
fundos : 10,00 m, conf. com o lote 09A (nove A)
área : 500,00 metros quadrados.

LOTE 04 : Mede 20,00 m de frente para a Av. Julião de Lima Maia, da frente aos fundos de quem do terreno olha para a avenida, temos: lado
direito : 50,00 m, conf. com o lote 05 (cinco)
esquerdo: 50,00 m, conf. com o lote 03 (tres)
fundos : 20,00 m, conf. com o lote 07 (sete)
área : 1.000,00 metros quadrados.

LOTE 06 : Mede 20,00 m de frente para a rua Dep. Julio Cezar Paulino Maia, da frente aos fundos de quem do terreno olha para a rua, temos: lado
direito : 50,00 m, conf. com o lote 07 (sete)
esquerdo: 50,00 m, conf. com a rua Dr. Afonso Pena
fundos : 20,00 m, conf. com o lote 05 (cinco)
área : 1.000,00 metros quadrados.

LOTE 07 : Mede 20,00 m de frente para a rua Dep. Julio Cezar Paulino Maia, da frente aos fundos de quem do terreno olha para a rua, temos: lado
direito : 50,00 m, conf. com o lote 08 (oito)
esquerdo: 50,00 m, conf. com o lote 06 (seis)
fundos : 20,00 m, conf. com o lote 04 (quatro)
área : 1.000,00 metros quadrados.


Prof. Antonio Adriano dos Santos
ENGENHEIRO DEBENTURADO


LOTE 08 : Mede 20,00 m de frente para a rua Dep. Julio Cezar Paulino Maia, da frente aos fundos de quem do terreno olha para a rua, temos: lado
direito : 50,00 m, conf. com o lote 09A (nove A)
esquerdo: 50,00 m, conf. com o lote 07 (sete)
fundos : 20,00 m, conf. com o lote 03 (tres)
Área : 1.000,00 metros quadrados

LOTE 09A : Mede 10,00 m de frente para a rua Dep. Julio Cezar Paulino Maia, da frente aos fundos de quem do terreno olha para a rua, temos: lado
direito : 50,00 m, conf. com o lote 09B (nove B)
esquerdo: 50,00 m, conf. com o lote 08 (oito)
fundos : 10,00 m, conf. com o lote 02B (dois B)
Área : 500,00 metros quadrados.

LOTE 09B : Mede 10,00 m de frente para a rua Dep. Julio Cezar Paulino Maia, da frente aos fundos de quem do terreno olha para a rua, temos: lado
direito : 50,00 m, conf. com o lote 10 (dez)
esquerdo: 50,00 m, conf. com o lote 09A (nove A)
fundos : 10,00 m, conf. com o lote 02A (dois A)
Área : 500,00 metros quadrados.

LOTE 10 : Mede 20,00 m de frente para a rua Dep. Julio Cezar Paulino Maia, da frente aos fundos de quem do terreno olha para a rua, temos: lado
direito : 50,00 m, conf. com a rua T. Swami de Gusmão C. Branco
esquerdo: 50,00 m, conf. com o lote 09B (nove B)
fundos : 20,00 m, conf. com o lote 01 (um)
Área : 1.000,00 metros quadrados.

Prof. Antônio Arcanjo dos Santos
PREFEITO MUNICIPAL



MEMORIAL DESCRITIVO DA QUADRA N. 16

LOTE 01A : Mede 20,00 m de frente para a avenida Julião de Lima Maia, da frente aos fundos de quem do terreno olha para a avenida, temos: lado
direito : 40,00 m, conf. com o lote 02 (dois)
esquerdo: 40,00 m, conf. com a rua Dr. Afonso Pena
fundos : 20,00 m, conf. com o lote 01B (um B)
área : 800,00 metros quadrados.

LOTE 01B : Mede 10,00 m de frente para a rua Dr. Afonso Pena, da frente aos fundos de quem do terreno olha para a rua, temos: lado
direito : 20,00 m, conf. com o lote 01A (Um A)
esquerdo: 20,00 m, conf. com o lote 10 (dez)
fundos : 10,00 m, conf. com o lote 02 (dois)
área : 200,00 metros quadrados.

LOTE 03 : Mede 20,00 m de frente para a avenida Julião de Lima Maia, da frente aos fundos de quem do terreno olha para a avenida, temos: lado
direito : 50,00 m, conf. com o lote 04 (quatro)
esquerdo: 50,00 m, conf. com o lote 02 (dois)
fundos : 20,00 m, conf. com os lotes 08A e 08B (oito A e oito B)
área : 1.000,00 metros quadrados.

LOTE 06 : Mede 20,00 m de frente para a rua Dep. Julio Cezar Paulino Maia, da frente aos fundos de quem do terreno olha para a rua, temos: lado
direito : 50,00 m, conf. com o lote 07 (sete)
esquerdo: 50,00 m, conf. com a rua Elias Castro
fundos : 20,00 m, conf. com o lote 05 (cinco)
área : 1.000,00 metros quadrados.

LOTE 07 : Mede 20,00 m de frente para a rua Dep. Julio Cezar Paulino Maia, da frente aos fundos de quem do terreno olha para a rua, temos: lado
direito : 50,00 m, conf. com o lote 08A (oito A)
esquerdo: 50,00 m, conf. com o lote 06 (seis)
fundos : 20,00 m, conf. com o lote 04 (quatro)
área : 1.000,00 metros quadrados.

LOTE 08A : Mede 10,00 m de frente para a rua Dep. Julio Cezar Paulino Maia, da frente aos fundos de quem do terreno olha para a rua, temos: lado
direito : 50,00 m, conf. com o lote 08B (oito B)
esquerdo: 50,00 m, conf. com o lote 07 (sete)
fundos : 10,00 m, conf. com o lote 03 (tres)
área : 500,00 metros quadrados.


Prof. Antonio Arcanjo dos Santos
Prefeito Municipal

MEMORIAL DESCRITIVO DA QUADRA N. 16 continuação ...

LOTE 08B : Mede 10,00 m de frente para a rua Dep. Julio Cezar Paulino Maia, da frente aos fundos de quem do terreno olha para a rua, temos: lado
direito : 50,00 m, conf. com o lote 09 (nove)
esquerdo: 50,00 m, conf. com o lote 08A (oito A)
fundos : 10,00 m, conf. com o lote 03 (tres)
área : 500,00 metros quadrados.

LOTE 09 : Mede 20,00 m de frente para a rua Dep. Julio Cezar Paulino Maia, da frente aos fundos de quem do terreno olha para a rua, temos: lado
direito : 50,00 m, conf. com o lote 10 (dez)
esquerdo: 50,00 m, conf. com o lote 08B (oito B)
fundos : 20,00 m, conf. com o lote 02 (dois)
área : 1.000,00 metros quadrados.

LOTE 10 : Mede 20,00 m de frente para a rua Dep. Julio Cezar Paulino Maia, da frente aos fundos de quem do terreno olha para a rua, temos: lado
direito : 50,00 m, conf. com a rua Dr. Afonso Pena
esquerdo: 50,00 m, conf. com o lote 09 (nove)
fundos : 20,00 m, conf. com o lote 01B (um B)
área : 1.000,00 metros quadrados.


Prof. Antonio Arcanjo dos Santos
Prefeito Municipal

MEMORIAL DESCRITIVO DA QUADRA N. 20


LOTE 01 : Mede 20,00 m de frente para a rua Laurentino de Oliveira Lima, da frente aos fundos de quem do terreno olha para a rua, temos: lado
direito : 50,00 m, conf. com o lote 02 (dois)
esquerdo: 50,00 m, conf. com rua Elias Castro
fundos : 20,00 m, conf. com o lote 10 (dez)
área : 1.000,00 metros quadrados.

LOTE 04 : Mede 20,00 m de frente para a rua Laurentino de Oliveira Lima, da frente aos fundos de quem do terreno olha para a rua, temos: lado
direito : 50,00 m, conf. com o lote 05A e 05B (cincoA e cincoB)
esquerdo: 50,00 m, conf. com o lote 03 (três)
fundos : 20,00 m, conf. com o lote 07 (sete)
área : 1.000,00 metros quadrados.

LOTE 05A : Mede 20,00 m de frente para a rua Laurentino de Oliveira Lima, da frente aos fundos de quem do terreno olha para a rua, temos: lado
direito : 30,00 m, conf. com a rua Joaquim Nabuco
esquerdo: 30,00 m, conf. com o lote 04 (quatro)
fundos : 20,00 m, conf. com o lote 05B (cinco B)
área : 600,00 metros quadrados.

LOTE 05B : Mede 20,00 m de frente para a rua Joaquim Nabuco, da frente aos fundos de quem do terreno olha para a rua, temos: lado
direito : 20,00 m, conf. com o lote 06 (seis)
esquerdo: 20,00 m, conf. com o lote 05A (cinco A)
fundos : 20,00 m, conf. com o lote 04 (quatro)
área : 400,00 metros quadrados.

LOTE 06 : Mede 20,00 m de frente para a Av. Julião de Lima Maia, da frente aos fundos de quem do terreno olha para a avenida, temos: lado
direito : 50,00 m, conf. com o lote 07 (sete)
esquerdo: 50,00 m, conf. com a rua Joaquim Nabuco
fundos : 20,00 m, conf. com o lote 05B (cinco B)
área : 1.000,00 metros quadrados.


Prof. Antonio Arcanjo dos Santos
PREFEITO MUNICIPAL

MEMORIAL DESCRITIVO DA QUADRA N. 20

continuação ...

LOTE 09 : Mede 20,00 m de frente para a Av. Julião de Lima
Maia, da frente aos fundos de quem do terreno olha para a
avenida, temos: lado
direito : 50,00 m, conf. com o lote 10 (dez)
esquerdo: 50,00 m, conf. com o lote 08 (oito)
fundos : 20,00 m, conf. com o lote 02 (dois)
área : 1.000,00 metros quadrados.

LOTE 10 : Mede 20,00 m de frente para a Av. Julião de Lima
Maia, da frente aos fundos de quem do terreno olha para a
avenida, temos: lado
direito : 50,00 m, conf. com a rua Elias Castro
esquerdo: 50,00 m, conf. com o lote 09 (nove)
fundos : 20,00 m, conf. com o lote 01 (um)
área : 1.000,00 metros quadrados.


Prof. Antonio Arcanjo dos Santos
PREFEITO MUNICIPAL

MEMORIAL DESCRITIVO DA QUADRA N. 26

LOTE 02 : Mede 20,00 m de frente para a rua Nicanor Gregorio Rodrigues, da frente aos fundos de quem do terreno olha para a rua, temos: lado
direito : 50,00 m, conf. com o lote 03 (tres)
esquerdo: 50,00 m, conf. com o lote 01 (Um)
fundos : 20,00 m, conf. com o lote 09 (nove)
Área : 1.000,00 metros quadrados.

LOTE 03 : Mede 20,00 m de frente para a rua Nicanor Gregorio Rodrigues, da frente aos fundos de quem do terreno olha para a rua, temos: lado
direito : 50,00 m, conf. com o lote 04 (quatro)
esquerdo: 50,00 m, conf. com o lote 02 (dois)
fundos : 20,00 m, conf. com o lote 08 (oito)
Área : 1.000,00 metros quadrados.

LOTE 04 : Mede 20,00 m de frente para a rua Nicanor Gregorio Rodrigues, da frente aos fundos de quem do terreno olha para a rua, temos: lado
direito : 50,00 m, conf. com os lotes 05A e 05B
esquerdo: 50,00 m, conf. com o lote 03 (tres)
fundos : 20,00 m, conf. com o lote 07 (sete).
Área : 1.000,00 metros quadrados.

LOTE 05A : Mede 20,00 m de frente para a rua Nicanor Gregorio Rodrigues, da frente aos fundos de quem do terreno olha para a rua, temos: lado
direito : 25,00 m, conf. com a rua Barão do Rio Branco
esquerdo: 25,00 m, conf. com o lote 04 (quatro)
fundos : 20,00 m, conf. com o lote 05B (cinco B)
Área : 500,00 metros quadrados.

LOTE 05B : Mede 25,00 m de frente para a rua Barão do Rio Branco, da frente aos fundos de quem do terreno olha para a rua, temos: lado
direito : 20,00 m, conf. com o lote 06 (seis)
esquerdo: 20,00 m, conf. com o lote 05A (cinco A)
fundos : 25,00 m, conf. com o lote 04 (quatro)
Área : 500,00 metros quadrados.

LOTE 06 : Mede 20,00 m de frente para a rua Barão de Melgaço, da frente aos fundos de quem do terreno olha para a rua, temos: lado
direito : 50,00 m, conf. com o lote 07 (sete)
esquerdo: 50,00 m, conf. com a rua Barão do Rio Branco
fundos : 20,00 m, conf. com o lote 05B (cinco B)
Área : 1.000,00 metros quadrados.

MEMORIAL DESCRITIVO DA QUADRA N.26 continuação...

LOTE 07 : Mede 20,00 m de frente para a Rua Barão de Melgaço, da frente aos fundos de quem do terreno olha para a rua, temos: lado direito : 50,00 m, conf. com o lote 08 (oito) esquerdo : 50,00 m, conf. com o lote 06 (seis) fundos : 20,00 m, conf. com o lote 04 (quatro) área : 1.000,00 metros quadrados.

LOTE 08 : Mede 20,00 m de frente para a Rua Barão de Melgaço, da frente aos fundos de quem do terreno olha para a rua, temos: lado direito : 50,00 m, conf. com o lote 09 (nove) esquerdo : 50,00 m, conf. com o lote 07 (sete) fundos : 20,00 m, conf. com o lote 03 (tres) área : 1.000,00 metros quadrados.

LOTE 09 : Mede 20,00 m de frente para a Rua Barão de Melgaço, da frente aos fundos de quem do terreno olha para a rua, temos: lado direito : 50,00 m, conf. com os lotes 10A e 10B (dez A e dez B) esquerdo : 50,00 m, conf. com o lote 08 (oito) fundos : 20,00 m, conf. com o lote 02 (dois) área : 1.000,00 metros quadrados.

LOTE 10A : Mede 20,00 m de frente para a Rua Barão de Melgaço, da frente aos fundos de quem do terreno olha para a rua, temos: lado direito : 15,00 m, conf. com a Rua Joaquim Nabuco esquerdo : 15,00 m, conf. com o lote 09 (nove) fundos : 20,00 m, conf. com o lote 10B (dez B) área : 300,00 metros quadrados.

LOTE 10B : Mede 35,00 m de frente para a Rua Joaquim Nabuco, da frente aos fundos de quem do terreno olha para a rua, temos: lado direito : 20,00 m, conf. com o lote 01 (um) esquerdo : 20,00 m, conf. com o lote 10A (dez A) fundos : 35,00 m, conf. com o lote 09 (nove) área : 700,00 metros quadrados.

MEMORIAL DESCRITIVO DA QUADRA N. 28

LOTE 01 : Mede 20,00 m de frente para a Av. Julião de Lima Maia, da frente aos fundos de quem do terreno olha para a avenida, temos: lado
direito : 50,00 m, conf. com o lote 02B (dois B)
esquerdo: 50,00 m, conf. com a rua Joaquim Nabuco
fundos : 20,00 m, conf. com o lote 10 (dez)
área : 1.000,00 metros quadrados.

LOTE 02B : Mede 10,00 m de frente para a Av. Julião de Lima Maia, da frente aos fundos de quem do terreno olha para a avenida, temos: lado
direito : 50,00 m, conf. com o lote 03/2A
esquerdo: 50,00 m, conf. com o lote 01 (um)
fundos : 10,00 m, conf. com o lote 09 (nove)
área : 500,00 metros quadrados.

LOTE 03/2A : Mede 30,00 m de frente para a Av. Julião de Lima Maia, da frente aos fundos de quem do terreno olha para a avenida, temos: lado
direito : 50,00 m, conf. com o lote 04 (quatro)
esquerdo: 50,00 m, conf. com o lote 2B (dois B)
fundos : 30,00 m, conf. com o lote 08 e 09 (oito e nove)
área : 1.500,00 metros quadrados.

LOTE 06A : Mede 25,00 m de frente para a rua Barão do Rio Branco, da frente aos fundos de quem do terreno olha para a rua, temos: lado
direito : 20,00 m, conf. com o lote 06B (seis B)
esquerdo: 20,00 m, conf. com o lote 05 (cinco)
fundos : 25,00 m, conf. com o lote 07 (sete)
área : 500,00 metros quadrados.

LOTE 06B : Mede 20,00 m de frente para a Rua Dep. Julio Cesar Paulino Maia, da frente aos fundos de quem do terreno olha para a rua, temos: lado
direito : 25,00 m, conf. com o lote 07 (sete)
esquerdo: 25,00 m, conf. com a rua Barão do Rio Branco
fundos : 20,00 m, conf. com o lote 06A (seis A)
área : 500,00 metros quadrados.


Prof. Antonio Arcanjo dos Santos
Pfeiteo Municipal

MEMORIAL DESCRITIVO DA QUADRA N. 28 continuação ...

LOTE 07 : Mede 20,00 de frente para a rua Dep. Julio Cesar Paulino Maia, da frente aos fundos de quem do terreno olha para a rua, temos: lado
direito : 50,00 m, conf. com o lote 08 (oito)
esquerda: 50,00 m, conf. com os lotes 06A e 06B(seis A e seis B)
fundos : 20,00 m, conf. com o lote 04 (quatro)
Área : 1.000,00 metros quadrados.

LOTE 08 : Mede 20,00 de frente para a rua Dep. Julio Cesar Paulino Maia, da frente aos fundos de quem do terreno olha para a rua, temos: lado
direito : 50,00 m, conf. com o lote 09 (nove)
esquerda: 50,00 m, conf. com o lote 07 (sete)
fundos : 20,00 m, conf. com o lote 03/2A (tres/dois A)
Área : 1.000,00 metros quadrados.

LOTE 09 : Mede 20,00 de frente para a rua Dep. Julio Cesar Paulino Maia, da frente aos fundos de quem do terreno olha para a rua, temos: lado
direito : 50,00 m, conf. com o lote 10 (dez)
esquerda: 50,00 m, conf. com o lote 08 (oito)
fundos : 20,00 m, conf. com os lotes 2B e 3/2A
Área : 1.000,00 metros quadrados.

LOTE 10 : Mede 20,00 de frente para a rua Dep. Julio Cesar Paulino Maia, da frente aos fundos de quem do terreno olha para a rua, temos: lado
direito : 50,00 m, conf. com a rua Joaquim Nabuco
esquerda: 50,00 m, conf. com o lote 09 (nove)
fundos : 20,00 m, conf. com o lote 01 (um)
Área : 1.000,00 metros quadrados.


Prof. Antonio Arcanjo dos Santos
Prefeito Municipal

MEMORIAL DESCRITIVO DA QUADRA N. 33

LOTE 01 : Mede 20,00 m de frente para a Av. Julião de Lima Maia, da frente aos fundos de quem do terreno olha para a avenida, temos: lado
direito : 50,00 m, conf. com o lote 02A (dois A)
esquerdo: 50,00 m, conf. com a rua Barão Do Rio Branco
fundos : 20,00 m, conf. com o lote 10A e 10B
área : 1.000,00 metros quadrados.

LOTE 02A : Mede 10,00 m de frente para a Av. Julião de Lima Maia, da frente aos fundos de quem do terreno olha para a avenida, temos: lado
direito : 50,00 m, conf. com o lote 02B (dois B)
esquerdo: 50,00 m, conf. com o lote 01 (um)
fundos : 10,00 m, conf. com o lote 09B (nove B)
área : 500,00 metros quadrados.

LOTE 02B : Mede 10,00 m de frente para a Av. Julião de Lima Maia, da frente aos fundos de quem do terreno olha para a avenida, temos: lado
direito : 50,00 m, conf. com o lote 03 (tres)
esquerdo: 50,00 m, conf. com o lote 02A (dois A)
fundos : 10,00 m, conf. com o lote 09A (nove A)
área : 500,00 metros quadrados.

LOTE 03 : Mede 20,00 m de frente para a Av. Julião de Lima Maia, da frente aos fundos de quem do terreno olha para a avenida, temos: lado
direito : 50,00 m, conf. com o lote 04 (quatro)
esquerdo: 50,00 m, conf. com o lote 02B (dois B)
fundos : 20,00 m, conf. com o lote 08 e 08A
área : 1.000,00 metros quadrados.

LOTE 05 : Mede 20,00 m de frente para a Av. Julião de Lima Maia, da frente aos fundos de quem do terreno olha para a avenida, temos: lado
direito : 50,00 m, conf. com a rua Pedro Celestino
esquerdo: 50,00 m, conf. com o lote 04 (quatro)
fundos : 20,00 m, conf. com o lote 06 (seis)
área : 1.000,00 metros quadrados.

LOTE 06 : Mede 20,00 m de frente para a rua Dep. Julio Cezar Paulino Maia, da frente aos fundos de quem do terreno olha para a rua, temos: lado
direito : 50,00 m, conf. com o lote 07A (sete A)
esquerdo: 50,00 m, conf. com a rua Pedro Celestino
fundos : 20,00 m, conf. com o lote 05 (cinco)
área : 1.000,00 metros quadrados.

MEMORIAL DESCRITIVO DA QUADRA N. 33

continuação...

LOTE 07A : Mede 10,00 m de frente para a rua Dep. Julio Cezar Paulino Maia, da frente aos fundos de quem do terreno olha para a rua, temos: lado
direito : 50,00 m, conf. com o lote 07B (sete B)
esquerdo : 50,00 m, conf. com o lote 06 (seis)
fundos : 10,00 m, conf. com o lote 04 (quatro)
área : 500,00 metros quadrados.

LOTE 07B : Mede 10,00 m de frente para a rua Dep. Julio Cezar Paulino Maia, da frente aos fundos de quem do terreno olha para a rua, temos: lado
direito : 50,00 m, conf. com o lote 08 (oito) parte
esquerdo : 50,00 m, conf. com o lote 07A (sete A)
fundos : 10,00 m, conf. com o lote 04 (quatro)
área : 500,00 metros quadrados.

LOTE 08A : Mede 10,00 m de frente para a rua Dep. Julio Cezar Paulino Maia, da frente aos fundos de quem do terreno olha para a rua, temos: lado
direito : 50,00 m, conf. com o lote 09A (nove A)
esquerdo : 50,00 m, conf. com o lote 06 (oito) parte
fundos : 10,00 m, conf. com o lote 03 (tres)
área : 500,00 metros quadrados.

LOTE 09A : Mede 10,00 m de frente para a rua Dep. Julio Cezar Paulino Maia, da frente aos fundos de quem do terreno olha para a rua, temos: lado
direito : 50,00 m, conf. com o lote 09B (nove B)
esquerdo : 50,00 m, conf. com o lote 08A (oito A)
fundos : 10,00 m, conf. com o lote 02B (dois B)
área : 500,00 metros quadrados.

LOTE 09B : Mede 10,00 m de frente para a rua Dep. Julio Cezar Paulino Maia, da frente aos fundos de quem do terreno olha para a rua, temos: lado
direito : 50,00 m, conf. com o lote 10A (dez A)
esquerdo : 50,00 m, conf. com o lote 09A (nove A)
fundos : 10,00 m, conf. com o lote 02A (dois A)
área : 500,00 metros quadrados.

LOTE 10A : Mede 10,00 m de frente para a rua Dep. Julio Cezar Paulino Maia, da frente aos fundos de quem do terreno olha para a rua, temos: lado

| | | | |
|----------|---|-------------------------------|----------|
| direito | : | 50,00 m, conf. com o lote 10B | (dez B) |
| esquerdo | : | 50,00 m, conf. com o lote 09B | (nove B) |
| fundos | : | 10,00 m, conf. com o lote 01 | (um) |
| área | : | 500,00 metros quadrados. | |

LOTE 10B : Mede 10,00 m de frente para a rua Dep. Julio Cezar Paulino Maia, da frente aos fundos de quem do terreno olha para a rua, temos: lado

| | | | |
|----------|---|--|---------|
| direito | : | 50,00 m, conf. com a rua Barão do Rio Branco | |
| esquerdo | : | 50,00 m, conf. com o lote 10A | (dez A) |
| fundos | : | 10,00 m, conf. com o lote 01 | (um) |
| área | : | 500,00 metros quadrados. | |

MEMORIAL DESCRITIVO DA QUADRA N. 40

LOTE 01 : Mede 20,00 m de frente para a Av. Julião de Lima Maia, da frente aos fundos de quem do terreno olha para a avenida, temos: lado
direito : 50,00 m, conf. com o lote 02 (dois)
esquerdo: 50,00 m, conf. com a rua Pedro Celestino
fundos : 20,00 m, conf. com o lote 10 (dez)
área : 1.000,00 metros quadrados.

LOTE 02 : Mede 20,00 m de frente para a Av. Julião de Lima Maia, da frente aos fundos de quem do terreno olha para a avenida, temos: lado
direito : 50,00 m, conf. com o lote 03 (tres)
esquerdo: 50,00 m, conf. com o lote 01 (um)
fundos : 20,00 m, conf. com o lote 09 (nove)
área : 1.000,00 metros quadrados.

LOTE 03 : Mede 20,00 m de frente para a Av. Julião de Lima Maia, da frente aos fundos de quem do terreno olha para a avenida, temos: lado
direito : 50,00 m, conf. com o lote 04 (quatro)
esquerdo: 50,00 m, conf. com o lote 02 (dois)
fundos : 20,00 m, conf. com o lote 08 (oito)
área : 1.000,00 metros quadrados.

LOTE 06 : Mede 20,00 m de frente para a rua Dep. Julio Cezar Paulino Maia, da frente aos fundos de quem do terreno olha para a rua, temos: lado
direito : 50,00 m, conf. com o lote 07 (sete)
esquerdo: 50,00 m, conf. com a rua Generoso Siqueira
fundos : 20,00 m, conf. com o lote 05 (cinco)
área : 1.000,00 metros quadrados.


LOTE 07 : Mede 20,00 m de frente para a rua Dep. Julio Cezar Paulino Maia, da frente aos fundos de quem do terreno olha para a rua, temos: lado
direito : 50,00 m, conf. com o lote 08 (oito)
esquerdo: 50,00 m, conf. com o lote 06 (seis)
fundos : 20,00 m, conf. com o lote 04 (quatro)
área : 1.000,00 metros quadrados.

LOTE 09 : Mede 20,00 m de frente para a rua Dep. Julio Cezar Paulino Maia, da frente aos fundos de quem do terreno olha para a rua, temos: lado
direito : 50,00 m, conf. com o lote 10A, 10B e 10C
esquerdo: 50,00 m, conf. com o lote 08 (oito)
fundos : 20,00 m, conf. com o lote 02 (dois)
área : 1.000,00 metros quadrados.

LOTE 10A : Mede 20,00 m de frente para a rua Dep. Julio Cezar Paulino Maia, da frente aos fundos de quem do terreno olha para a rua, temos: lado
direito : 16.50 m, conf. com a rua Pedro Celestino
esquerdo: 16,50 m, conf. com o lote 09 (nove)
fundos : 20,00 m, conf. com o lote 10B (dez B)
área : 330,00 metros quadrados.

LOTE 10B : Mede 16.50 m de frente para a rua Pedro Celestino, da frente aos fundos de quem do terreno olha para a rua, temos: lado
direito : 20,00 m, conf. com o lote 10C (dez C)
esquerdo: 20,00 m, conf. com o lote 10A (dez A)
fundos : 16.50 m, conf. com o lote 09 (nove)
área : 330,00 metros quadrados.

LOTE 10C : Mede 17,00 m de frente para a rua Pedro Celestino, da frente aos fundos de quem do terreno olha para a rua, temos: lado
direito : 20,00 m, conf. com o lote 01 (um)
esquerdo: 20,00 m, conf. com o lote 10B (dez B)
fundos : 17,00 m, conf. com o lote 09 (nove)
área : 340,00 metros quadrados.


Prof. Antonio Eraciano dos Santos
PREFEITO MUNICIPAL

MEMORIAL DESCRITIVO DA QUADRA N. 44

LOTE 02 : Mede 20,00 m de frente para a Av.7 de Setembro, da frente aos fundos de quem do terreno olha para a avenida, temos: lado
direito : 50,00 m, conf. com o lote 03 (tres)
esquerdo: 50,00 m, conf. com o lote 01 (Um)
fundos : 20,00 m, conf. com os lotes 09A e 09B
área : 1.000,00 metros quadrados.

LOTE 03 : Mede 20,00 m de frente para a Av.7 de Setembro, da frente aos fundos de quem do terreno olha para a avenida, temos: lado
direito : 50,00 m, conf. com o lote 04 (quatro)
esquerdo: 50,00 m, conf. com o lote 02 (dois)
fundos : 20,00 m, conf. com os lotes 08A e 08B
área : 1.000,00 metros quadrados.

LOTE 04 : Mede 20,00 m de frente para a Av.7 de Setembro, da frente aos fundos de quem do terreno olha para a avenida, temos: lado
direito : 50,00 m, conf. com o lote 05 (cinco)
esquerdo: 50,00 m, conf. com o lote 03 (tres)
fundos : 20,00 m, conf. com os lotes 07A e 07B
área : 1.000,00 metros quadrados.

LOTE 05 : Mede 20,00 m de frente para a Av. 7 de Setembro, da frente aos fundos de quem do terreno olha para a avenida, temos: lado
direito : 50,00 m, conf. com a rua Joaquim C. de Lima
esquerdo: 50,00 m, conf. com o lote 04 (quatro)
fundos : 20,00 m, conf. com o lote 06 (seis)
área : 1.000,00 metros quadrados.

LOTE 06 : Mede 20,00 m de frente para a rua Generoso Siqueira, da frente aos fundos de quem do terreno olha para a rua, temos: lado
direito : 50,00 m, conf. com o lote 07A (sete A)
esquerdo: 50,00 m, conf. com a rua Joaquim C. de Lima
fundos : 20,00 m, conf. com o lote 05 (cinco)
área : 1.000,00 metros quadrados.

LOTE 07A : Mede 10,00 m de frente para a rua Generoso Siqueira, da frente aos fundos de quem do terreno olha para a rua, temos: lado
direito : 50,00 m, conf. com o lote 07B (sete B)
esquerdo: 50,00 m, conf. com o lote 06 (seis)
fundos : 10,00 m, conf. com o lote 04 (quatro)
área : 500,00 metros quadrados.

LOTE 07B : Mede 10,00 m de frente para a rua Generoso Siqueira, da frente aos fundos de quem do terreno olha para a rua, temos: lado
direito : 50,00 m, conf. com o lote 08A (oito A)
esquerdo: 50,00 m, conf. com o lote 07A (sete A)
fundos : 10,00 m, conf. com o lote 04 (quatro)
Área : 500,00 metros quadrados.

LOTE 08A : Mede 10,00 m de frente para a rua Generoso Siqueira, da frente aos fundos de quem do terreno olha para a rua, temos: lado
direito : 50,00 m, conf. com o lote 08B (oito B)
esquerdo: 50,00 m, conf. com o lote 07B (sete B)
fundos : 10,00 m, conf. com o lote 03 (tres)
Área : 500,00 metros quadrados.

LOTE 08B : Mede 10,00 m de frente para a rua Generoso Siqueira, da frente aos fundos de quem do terreno olha para a rua, temos: lado
direito : 50,00 m, conf. com o lote 09A (nove A)
esquerdo: 50,00 m, conf. com o lote 08A (oito A)
fundos : 10,00 m, conf. com o lote 03 (tres)
Área : 500,00 metros quadrados.

LOTE 09A : Mede 10,00 m de frente para a rua Generoso Siqueira, da frente aos fundos de quem do terreno olha para a rua, temos: lado
direito : 50,00 m, conf. com o lote 09B (nove B)
esquerdo: 50,00 m, conf. com o lote 08B (oito B)
fundos : 10,00 m, conf. com o lote 02 (dois)
Área : 500,00 metros quadrados.

LOTE 09B : Mede 10,00 m de frente para a rua Generoso Siqueira, da frente aos fundos de quem do terreno olha para a rua, temos: lado
direito : 50,00 m, conf. com o lote 10 (dez)
esquerdo: 50,00 m, conf. com o lote 09A (nove A)
fundos : 10,00 m, conf. com o lote 02 (dois)
Área : 500,00 metros quadrados.

LOTE 10 : Mede 20,00 m de frente para a rua Generoso Siqueira, da frente aos fundos de quem do terreno olha para a rua, temos: lado
direito : 50,00 m, conf. com a rua José da Costa Lima
esquerdo: 50,00 m, conf. com o lote 09B (nove B)
fundos : 20,00 m, conf. com o lote 01 (um)
Área : 1.000,00 metros quadrados.

MEMORIAL DESCRITIVO DA QUADRA N. 45

LOTE 02 : Mede 20,00 m de frente para a Av.7 de Setembro, da frente aos fundos de quem do terreno olha para a avenida, temos: lado
direito : 50,00 m, conf. com o lote 03 (tres)
esquerdo: 50,00 m, conf. com o lote 01 (Um)
fundos : 20,00 m, conf. com o lote 09 (nove)
área : 1.000,00 metros quadrados.

LOTE 03 : Mede 20,00 m de frente para a Av.7 de Setembro, da frente aos fundos de quem do terreno olha para a avenida, temos: lado
direito : 50,00 m, conf. com o lote 04 (quatro)
esquerdo: 50,00 m, conf. com o lote 02 (dois)
fundos : 20,00 m, conf. com os lotes 08A e 08B
área : 1.000,00 metros quadrados.

LOTE 04 : Mede 20,00 m de frente para a Av.7 de Setembro, da frente aos fundos de quem do terreno olha para a avenida, temos: lado
direito : 50,00 m, conf. com os lotes 05A e 05B
esquerdo: 50,00 m, conf. com o lote 03 (tres)
fundos : 20,00 m, conf. com o lote 07 (sete)
área : 1.000,00 metros quadrados.

LOTE 05A : Mede 20,00 m de frente para a Av. 7 de Setembro, da frente aos fundos de quem do terreno olha para a avenida, temos: lado
direito : 20,00 m, conf. com a rua Laurentino de Oliveira Lima
esquerdo: 20,00 m, conf. com o lote 04 (quatro)
fundos : 20,00 m, conf. com o lote 05B (cinco B)
área : 400,00 metros quadrados.


LOTE 05B : Mede 30,00 m de frente para a rua Laurentino de Oliveira Lima, da frente aos fundos de quem do terreno olha para a rua, temos: lado
direito : 20,00 m, conf. com o lote 06 (seis)
esquerdo: 20,00 m, conf. com o lote 05A (cinco A)
fundos : 30,00 m, conf. com o lote 04 (quatro)
área : 600,00 metros quadrados.


Prof. Antonio Arcanjo dos Santos
PREFEITO MUNICIPAL

LOTE 06 : Mede 20,00 m de frente para a rua Generoso Siqueira, da frente aos fundos de quem do terreno olha para a rua, temos: lado direito : 50,00 m, conf. com o lote 07 (sete) esquerda: 50,00 m, conf. com a rua Laurentino de Oliveira Lima fundos : 20,00 m, conf. com o lote 05B (cinco B) área : 1.000,00 metros quadrados.

LOTE 08A : Mede 10,00 m de frente para a rua Generoso Siqueira, da frente aos fundos de quem do terreno olha para a rua, temos: lado direito : 50,00 m, conf. com o lote 08B (oito B) esquerda: 50,00 m, conf. com o lote 07 (sete) fundos : 10,00 m, conf. com o lote 03 (tres) área : 500,00 metros quadrados.

LOTE 08B : Mede 10,00 m de frente para a rua Generoso Siqueira, da frente aos fundos de quem do terreno olha para a rua, temos: lado direito : 50,00 m, conf. com o lote 09 (nove) esquerda: 50,00 m, conf. com o lote 08A (oito A) fundos : 10,00 m, conf. com o lote 03 (tres) área : 500,00 metros quadrados.


Prof. Antonio Arcanjo dos Santos
PREFEITO MUNICIPAL

MEMORIAL DESCRITIVO DA QUADRA N. 45A

LOTE 03 : Mede 20,00 m de frente para a rua Laurentino de Oliveira Lima, da frente aos fundos de quem do terreno olha para a rua, temos: lado
direito : 50,00 m, conf. com o lote 04 (quatro)
esquerdo: 50,00 m, conf. com o lote 02 (dois)
fundos : 20,00 m, conf. com o lote 08 (oito)
área : 1.000,00 metros quadrados.

LOTE 06 : Mede 20,00 m de frente para a avenida Julião de Lima Maia, da frente aos fundos de quem do terreno olha para a avenida, temos: lado
direito : 50,00 m, conf. com o lote 07 (sete)
esquerdo: 50,00 m, conf. com av. 7 de Setembro
fundos : 20,00 m, conf. com o lote 05B (cinco B)
área : 1.000,00 metros quadrados.

LOTE 07 : Mede 20,00 m de frente para a avenida Julião de Lima Maia, da frente aos fundos de quem do terreno olha para a avenida, temos: lado
direito : 50,00 m, conf. com o lote 08 (oito)
esquerdo: 50,00 m, conf. com o lote 06 (seis)
fundos : 20,00 m, conf. com o lote 04 (quatro)
área : 1.000,00 metros quadrados.

LOTE 10A : Mede 20,00 m de frente para a avenida Julião de Lima Maia, da frente aos fundos de quem do terreno olha para a avenida, temos: lado
direito : 25,00 m, conf. com a rua Generoso Siqueira
esquerdo: 25,00 m, conf. com o lote 09 (nove)
fundos : 20,00 m, conf. com o lote 10B (dez B)
área : 500,00 metros quadrados.

LOTE 10B : Mede 11,00 m de frente para a rua Generoso Siqueira, da frente aos fundos de quem do terreno olha para a rua, temos: lado
direito : 20,00 m, conf. com o lote 10C (dez C)
esquerdo: 20,00 m, conf. com o lote 10A (dez A)
fundos : 11,00 m, conf. com o lote 09 (nove)
área : 220,00 metros quadrados.

LOTE 10C : Mede 14,00 m de frente para a rua Generoso Siqueira, da frente aos fundos de quem do terreno olha para a rua, temos: lado
direito : 20,00 m, conf. com o lote 01 (um)
esquerdo: 20,00 m, conf. com o lote 10B (dez B)
fundos : 14,00 m, conf. com o lote 09 (nove)
área : 280,00 metros quadrados.


Prof. Antonio Arcanjo dos Santos
Prefeito Municipal

MEMORIAL DESCRITIVO DA QUADRA N. 46

LOTE 04/05 A : Mede 40,00 m de frente para a avenida Julião de Lima Maia, da frente aos fundos de quem do terreno olha para a avenida, temos: lado
direito : 20,00 m, conf. com a avenida 7 de Setembro
esquerdo: 20,00 m, conf. com o lote 03 (tres)
fundos : 40,00 m, conf. com o lote 04/05 parte
área : 800,00 metros quadrados.


LOTE 04/05 parte : Mede 20,00 m de frente para a avenida 7 de Setembro, da frente aos fundos de quem do terreno olha para a avenida, temos: lado
direito : 40,00 m, conf. com o lote 04/05 B (quatro/cinco B)
esquerdo: 40,00 m, conf. com o lote 04/05 A (quatro/cinco A)
fundos : 20,00 m, conf. com o lote 03 (tres)
área : 800,00 metros quadrados.

LOTE 04/05 B : Mede 10,00 m de frente para a avenida 7 de Setembro, da frente aos fundos de quem do terreno olha para a avenida, temos: lado
direito : 40,00 m, conf. com o lote 06/07/08 A (seis/sete/oito A)
esquerdo: 40,00 m, conf. com o lote 04/05 parte
fundos : 10,00 m, conf. com o lote 03 (tres)
área : 400,00 metros quadrados.

LOTE 06/07/08 A : Mede 10,00 m de frente para a avenida 7 de Setembro, da frente aos fundos de quem do terreno olha para a avenida, temos: lado
direito : 50,00 m, conf. com o lote 06/07/08 B (seis/sete/oito B)
esquerdo: 50,00 m, conf. com os lotes 03 e 04/05 B
fundos : 10,00 m, conf. com o lote 08/09/10 A (oito/nove/dez A)
área : 500,00 metros quadrados.

LOTE 06/07/08 B : Mede 20,00 m de frente para a avenida 7 de Setembro, da frente aos fundos de quem do terreno olha para a avenida, temos: lado
direito : 50,00 m, conf. com o lote 06-07-08 partes
esquerdo: 50,00 m, conf. com o lote 06/07/08 A (seis/sete/oito A)
fundos : 20,00 m, conf. com o lote 08/09/10 A (oito/nove/dez A)
área : 1.000,00 metros quadrados.

LOTE 08/09/10 A : Mede 30,00 m de frente para a rua Generoso Siqueira, da frente aos fundos de quem do terreno olha para a rua, temos: lado
direito : 50,00 m, conf. com os lotes 01,02 e 03 (um,dois e tres)
esquerdo: 50,00 m, conf. com o lote 08-09-10 partes
fundos : 30,00 m, conf. com os lotes 06/07/08 A e 06/07/08 B
área : 1.500,00 metros quadrados.


Prof. Antonio Arcanjo dos Santos
Prefeito Municipal

MEMORIAL DESCRITIVO DA QUADRA N. 48

LOTE 01 : Mede 20,00 m de frente para a Av.7 de Setembro, da frente aos fundos de quem do terreno olha para a avenida, temos: lado
direito : 50,00 m, conf. com o lote 02 (dois)
esquerdo: 50,00 m, conf. com a rua Nicanor Gregorio Rodrigues
fundos : 20,00 m, conf. com o lote 10 (dez)
área : 1.000,00 metros quadrados.

LOTE 04 : Mede 20,00 m de frente para a Av.7 de Setembro, da frente aos fundos de quem do terreno olha para a avenida, temos: lado
direito : 50,00 m, conf. com o lote 05 (cinco)
esquerdo: 50,00 m, conf. com o lote 03 (tres)
fundos : 20,00 m, conf. com o lote 06A/07A (seis A/sete A)
área : 1.000,00 metros quadrados.

LOTE 05 : Mede 20,00 m de frente para a Av. 7 de Setembro, da frente aos fundos de quem do terreno olha para a avenida, temos: lado
direito : 50,00 m, conf. com a rua Barão de Melgaço
esquerdo: 50,00 m, conf. com o lote 04 (quatro)
fundos : 20,00 m, conf. com o lote 06A/07A (seis A/sete A)
área : 1.000,00 metros quadrados.

LOTE 06A/07A : Mede 25,00 m de frente para a rua Barão de Melgaço, da frente aos fundos de quem do terreno olha para a rua, temos: lado
direito : 40,00 m, conf. com os lotes 06 e 07 B
esquerdo: 40,00 m, conf. com os lotes 04 e 05 (quatro e cinco)
fundos : 25,00 m, conf. com o lote 08 (oito)
área : 1.000,00 metros quadrados.


LOTE 07 B : Mede 20,00 m de frente para a rua Generoso Biqueira, da frente aos fundos de quem do terreno olha para a rua, temos: lado
direito : 25,00 m, conf. com o lote 08 (oito)
esquerdo: 25,00 m, conf. com o lote 06 parte
fundos : 20,00 m, conf. com o lote 06A/07A
área : 500,00 metros quadrados.


Prof. Antonio Arcanjo dos Santos
PREFEITO MUNICIPAL

MEMORIAL DESCRITIVO DA QUADRA N. 48 continuação...

LOTE 08 : Mede 20,00 m de frente para a rua Generoso Siqueira, da frente aos fundos de quem do terreno olha para a rua, temos: lado direito : 50,00 m, conf. com o lote 09 (nove)
esquerdo: 50,00 m, conf. com os lotes 07 B e 06A/07A
fundos : 20,00 m, conf. com o lote 03 (tres)
área : 1.000,00 metros quadrados.

LOTE 09 : Mede 20,00 m de frente para a rua Generoso Siqueira, da frente aos fundos de quem do terreno olha para a rua, temos: lado direito : 50,00 m, conf. com o lote 10 (dez)
esquerdo: 50,00 m, conf. com o lote 08 (oito)
fundos : 20,00 m, conf. com o lote 02 (dois)
área : 1.000,00 metros quadrados.


Prof. Antonio Arcanjo dos Santos
PREFEITO MUNICIPAL

MEMORIAL DESCRITIVO DA QUADRA N.52 continuação...

LOTE 11 : Mede 14,75 m de frente para a Rua Dep. Julio Cezar Paulino Maia, da frente aos fundos de quem do terreno olha para a rua, temos: lado
direito : 37,80 m, conf. com o lote 12 (doze)
esquerdo : 37,80 m, conf. com a Avenida 7 de Setembro
fundos : 14,75 m, conf. com o lote 3/4/5/5A/6A/6/7/8 e (p) 2-9
Área : 557,50 metros quadrados.

LOTE 12 : Mede 49,65 m de frente para a Rua Dep. Julio Cezar Paulino Maia, da frente aos fundos de quem do terreno olha para a rua, temos: lado
direito : 37,80 m, conf. com o lote 13 (treze)
esquerdo : 37,80 m, conf. com o lote 11 (onze)
fundos : 49,65 m, conf. com o lote 3/4/5/5A/6A/6/7/8 e (p) 2-9
Área : 1.876,80 metros quadrados.

LOTE 13 : Mede 13,00 m de frente para a Rua Dep. Julio Cezar Paulino Maia, da frente aos fundos de quem do terreno olha para a rua, temos: lado
direito : 37,80 m, conf. c/os lotes 14 e 16 (quatorze e dezesseis)
esquerdo : 37,80 m, conf. com o lote 12 (doze)
fundos : 13,00 m, conf. com o lote 3/4/5/5A/6A/6/7/8 e (p) 2-9
Área : 491,40 metros quadrados.

LOTE 14 : Mede 15,00 m de frente para a Rua Dep. Julio Cezar Paulino Maia, da frente aos fundos de quem do terreno olha para a rua, temos: lado
direito : 30,00 m, conf. com o lote 15 (quinze)
esquerdo : 30,00 m, conf. com o lote 13 (treze)
fundos : 15,00 m, conf. com o lote 16 (dezesseis)
Área : 450,00 metros quadrados.

LOTE 15 : Mede 17,60 m de frente para a Rua Dep. Julio Cezar Paulino Maia, da frente aos fundos de quem do terreno olha para a rua, temos: lado
direito : 30,00 m, conf. com a Rua Presidente Wenceslau Braz
esquerdo : 30,00 m, conf. com o lote 14 (quatorze)
fundos : 17,60 m, conf. com o lote 16 (dezesseis)
Área : 528,00 metros quadrados.

LOTE 16 : Mede 7,80 m de frente para a Rua Presidente Wenceslau Braz, da frente aos fundos de quem do terreno olha para a rua, temos: lado
direito : 32,60 m, conf. com o lote 3/4/5/5A/6A/6/7/8 e (p) 2-9
esquerdo : 32,60 m, conf. c/os lotes 14 e 15 (quatorze e quinze)
fundos : 07,80 m, conf. com o lote 13 (treze)
Área : 254,30 metros quadrados.

MEMORIAL DESCRITIVO DA QUADRA N. 60

LOTE 01 : Mede 20,00 m de frente para a rua Joaquim Martins da Silva, da frente aos fundos de quem do terreno olha para a rua, temos: lado
direito : 50,00 m, conf. com o lote 02 (dois)
esquerdo: 50,00 m, conf. com a rua Presidente Wenceslau Braz
fundos : 20,00 m, conf. com o lote 10 (dez)
área 1.000,00 metros quadrados.


LOTE 02 : Mede 20,00 m de frente para a rua Joaquim Martins da Silva, da frente aos fundos de quem do terreno olha para a rua, temos: lado
direito : 50,00 m, conf. com o lote 03 (tres)
esquerdo: 50,00 m, conf. com o lote 01 (Um)
fundos : 20,00 m, conf. com o lote 09 (nove)
área 1.000,00 metros quadrados.

LOTE 03 : Mede 20,00 m de frente para a rua Joaquim Martins da Silva, da frente aos fundos de quem do terreno olha para a rua, temos: lado
direito : 50,00 m, conf. com o lote 04 (quatro)
esquerdo: 50,00 m, conf. com o lote 02 (dois)
fundos : 20,00 m, conf. com o lote 08 (oito)
área 1.000,00 metros quadrados.

LOTE 05A : Mede 10,00 m de frente para a rua Joaquim Martins da Silva, da frente aos fundos de quem do terreno olha para a rua, temos: lado
direito : 50,00 m, conf. com o lote 05B (cinco B)
esquerdo: 50,00 m, conf. com o lote 04 (quatro)
fundos : 10,00 m, conf. com o lote 06 (seis)
área 500,00 metros quadrados.

LOTE 05B : Mede 10,00 m de frente para a rua Joaquim Martins da Silva, da frente aos fundos de quem do terreno olha para a rua, temos: lado
direito : 50,00 m, conf. com a rua Dom Pedro II
esquerdo: 50,00 m, conf. com o lote 05A (cinco A)
fundos : 10,00 m, conf. com o lote 06 (seis)
área 500,00 metros quadrados.


LOTE 06 : Mede 20,00 m de frente para a rua Conegundes Henrique de Souza, da frente aos fundos de quem do terreno olha para a rua, temos: lado
direito : 50,00 m, conf. com o lote 07 (sete)
esquerdo: 50,00 m, conf. com a rua Dom Pedro II
fundos : 20,00 m, conf. com o lote 05 (cinco)
área 1.000,00 metros quadrados.


Prof. Antonio Arcanjo dos Santos
PREFEITO MUNICIPAL

MEMORIAL DESCRITIVO DA QUADRA N. 60 continuação...

LOTE 07 : Mede 20,00 m de frente para a rua Conegundes Henrique de Souza, da frente aos fundos de quem do terreno olha para a rua, temos: lado
direito : 50,00 m, conf. com o lote 08 (oito)
esquerdo: 50,00 m, conf. com o lote 06 (seis)
fundos : 20,00 m, conf. com o lote 04 (quatro)
Área 1.000,00 metros quadrados.

LOTE 10 : Mede 20,00 m de frente para a rua Conegundes Henrique de Souza, da frente aos fundos de quem do terreno olha para a rua, temos: lado
direito : 50,00 m, conf. com a rua Presidente Wenceslau Braz
esquerdo: 50,00 m, conf. com o lote 09 (nove)
fundos : 20,00 m, conf. com o lote 01 (Um)
Área 1.000,00 metros quadrados.



Prof. Antonio Arcajo dos Santos
PREFEITO MUNICIPAL

MEMORIAL DESCRITIVO DA QUADRA N. 63

LOTE 01 : Mede 20,00 m de frente para a rua José Costa Lima, da frente aos fundos de quem do terreno olha para a rua, temos: lado direito : 50,00 m, conf. com o lote 02 (dois) esquerdo: 50,00 m, conf. com a rua Presidente Wenceslau Braz fundos : 20,00 m, conf. com o lote 10B (dez B) área : 1.000,00 metros quadrados.

LOTE 02 : Mede 20,00 m de frente para a rua José Costa Lima, da frente aos fundos de quem do terreno olha para a rua, temos: lado direito : 50,00 m, conf. com o lote 03 (tres) esquerdo: 50,00 m, conf. com o lote 01 (um) fundos : 20,00 m, conf. com o lote 09A e 09B área : 1.000,00 metros quadrados.

LOTE 03 : Mede 20,00 m de frente para a rua José Costa Lima, da frente aos fundos de quem do terreno olha para a rua, temos: lado direito : 50,00 m, conf. com o lote 04 (quatro) esquerdo: 50,00 m, conf. com o lote 02 (dois) fundos : 20,00 m, conf. com o lote 08 (oito) área : 1.000,00 metros quadrados.

LOTE 05 : Mede 20,00 m de frente para a rua José Costa Lima, da frente aos fundos de quem do terreno olha para a rua, temos: lado direito : 50,00 m, conf. com a rua Dom Pedro II esquerdo: 50,00 m, conf. com o lote 04 (quatro) fundos : 20,00 m, conf. com o lote 06 (seis) área : 1.000,00 metros quadrados.

LOTE 07A : Mede 10,00 m de frente para a rua Joaquim C.Lima, da frente aos fundos de quem do terreno olha para a rua, temos: lado direito : 50,00 m, conf. com o lote 07B (sete B) esquerdo: 50,00 m, conf. com o lote 06 (seis) fundos : 10,00 m, conf. com o lote 04 (quatro) área : 500,00 metros quadrados.

LOTE 07B : Mede 10,00 m de frente para a rua Joaquim C.Lima, da frente aos fundos de quem do terreno olha para a rua, temos: lado direito : 50,00 m, conf. com o lote 08 (oito) esquerdo: 50,00 m, conf. com o lote 07A (sete A) fundos : 10,00 m, conf. com o lote 04 (quatro) área : 500,00 metros quadrados.



Prof. Antonio Arcanjo dos Santos
PREFEITO MUNICIPAL

MEMORIAL DESCRITIVO DA QUADRA N. 63 continuação...

LOTE 08 : Mede 20,00 m de frente para a rua Joaquim C. Lima, da frente aos fundos de quem do terreno olha para a rua, temos: lado direito : 50,00 m, conf. com o lote 09A (nove A) esquerdo: 50,00 m, conf. com o lote 07B (sete B) fundos : 20,00 m, conf. com o lote 03 (tres) área : 1.00.00 metros quadrados.

LOTE 09A : Mede 10,00 m de frente para a rua Joaquim C. Lima, da frente aos fundos de quem do terreno olha para a rua, temos: lado direito : 50,00 m, conf. com o lote 09B (nove B) esquerdo: 50,00 m, conf. com o lote 08 (oito) fundos : 10,00 m, conf. com o lote 02 (dois) área : 500,00 metros quadrados.

LOTE 09B : Mede 10,00 m de frente para a rua Joaquim C. Lima, da frente aos fundos de quem do terreno olha para a rua, temos: lado direito : 50,00 m, conf. com o lote 10A e 10B (dez A e dez B) esquerdo: 50,00 m, conf. com o lote 09A (nove A) fundos : 10,00 m, conf. com o lote 02 (dois) área : 500,00 metros quadrados.

LOTE 10A : Mede 20,00 m de frente para a rua Joaquim C. Lima, da frente aos fundos de quem do terreno olha para a rua, temos: lado direito : 25,00 m, conf. com a rua Presidente Wenceslau Braz esquerdo: 25,00 m, conf. com o lote 09B (nove B) fundos : 20,00 m, conf. com o lote 10B (dez B) área : 500,00 metros quadrados.

LOTE 10B : Mede 25,00 m de frente para a rua Presidente Wenceslau Braz, da frente aos fundos de quem do terreno olha para a rua, temos: lado direito : 20,00 m, conf. com o lote 01 (Um) esquerdo: 20,00 m, conf. com o lote 10A (dez A) fundos : 25,00 m, conf. com o lote 09B (nove B) área : 500,00 metros quadrados.


Prof. Antonio Arcanjo dos Santos
PREFEITO MUNICIPAL

MEMORIAL DESCRITIVO DA QUADRA N. 64

LOTE 01A : Mede 11,00 m de frente para a rua Presidente Wenceslau Braz, da frente aos fundos de quem do terreno olha para a rua, temos: lado
direito : 20,00 m, conf. com o lote 01B (Um B)
esquerdo: 20,00 m, conf. com o lote 10 (dez)
fundos : 11,00 m, conf. com o lote 02 (dois)
área : 220,00 metros quadrados.


LOTE 01B : Mede 20,00 m de frente para a rua Joaquim C. Lima, da frente aos fundos de quem do terreno olha para a rua, temos: lado
direito : 39,00 m, conf. com o lote 02 (dois)
esquerdo: 39,00 m, conf. com a rua Presidente Wenceslau Braz
fundos : 20,00 m, conf. com o lote 01A (Um A)
área : 780,00 metros quadrados.

LOTE 02 : Mede 20,00 m de frente para a rua Joaquim C. Lima, da frente aos fundos de quem do terreno olha para a rua, temos: lado
direito : 50,00 m, conf. com o lote 03A (tres A)
esquerdo: 50,00 m, conf. com o lote 01A e 01B
fundos : 20,00 m, conf. com o lote 09 (nove)
área : 1.000,00 metros quadrados.

LOTE 03A : Mede 09,00 m de frente para a rua Joaquim C. Lima, da frente aos fundos de quem do terreno olha para a rua, temos: lado
direito : 50,00 m, conf. com o lote 03B (tres B)
esquerdo: 50,00 m, conf. com o lote 02 (dois)
fundos : 09,00 m, conf. com o lote 08 (oito)
área : 450,00 metros quadrados.

LOTE 03B : Mede 11,00 m de frente para a rua Joaquim C. Lima, da frente aos fundos de quem do terreno olha para a rua, temos: lado
direito : 50,00 m, conf. com o lote 04 (quatro)
esquerdo: 50,00 m, conf. com o lote 03A (tres A)
fundos : 11,00 m, conf. com o lote 08 (oito)
área : 550,00 metros quadrados.

LOTE 06A : Mede 25,00 m de frente para a rua Dom Pedro II, da frente aos fundos de quem do terreno olha para a rua, temos: lado
direito : 20,00 m, conf. com o lote 06B (seis B)
esquerdo: 20,00 m, conf. com o lote 05 (cinco)
fundos : 25,00 m, conf. com o lote 07 (sete)
área : 500,00 metros quadrados.


Prof. Antonio Azeiteiro dos Santos
PREFEITO MUNICIPAL

LOTE 06B : Mede 20,00 m de frente para a rua Laurentino de Oliveira Lima, da frente aos fundos de quem do terreno olha para a rua, temos: lado
direito : 25,00 m, conf. com o lote 07 (sete)
esquerdo: 25,00 m, conf. com a rua Dom Pedro II
fundos : 20,00 m, conf. com o lote 06A (seis A)
área : 500,00 metros quadrados.

LOTE 07 : Mede 20,00 m de frente para a rua Laurentino de Oliveira Lima, da frente aos fundos de quem do terreno olha para a rua, temos: lado
direito : 50,00 m, conf. com o lote 08 (oito)
esquerdo: 50,00 m, conf. com o lote 06A e 06B
fundos : 20,00 m, conf. com o lote 04 (quatro)
área : 1.000,00 metros quadrados.

LOTE 08 : Mede 20,00 m de frente para a rua Laurentino de Oliveira Lima, da frente aos fundos de quem do terreno olha para a rua, temos: lado
direito : 50,00 m, conf. com o lote 09 (nove)
esquerdo: 50,00 m, conf. com o lote 07 (sete)
fundos : 20,00 m, conf. com o lote 03A e 03B
área : 1.000,00 metros quadrados.

LOTE 09 : Mede 20,00 m de frente para a rua Laurentino de Oliveira Lima, da frente aos fundos de quem do terreno olha para a rua, temos: lado
direito : 50,00 m, conf. com o lote 10 (dez)
esquerdo: 50,00 m, conf. com o lote 08 (oito)
fundos : 20,00 m, conf. com o lote 02 (dois)
área : 1.000,00 metros quadrados.

LOTE 10 : Mede 20,00 m de frente para a rua Laurentino de Oliveira Lima, da frente aos fundos de quem do terreno olha para a rua, temos: lado
direito : 50,00 m, conf. com a rua Presidente Wenceslau Braz
esquerdo: 50,00 m, conf. com o lote 09 (nove)
fundos : 20,00 m, conf. com o lote 01A (um A)
área : 1.000,00 metros quadrados.

MEMORIAL DESCRITIVO DA QUADRA N.65

LOTE 01 : Mede 20,00 m de frente para a rua Laurentino de Oliveira Lima, da frente aos fundos de quem do terreno olha para a rua , temos : lado
direito : 50,00 m, conf. com o lote 02 (dois)
esquerda: 50,00 m, conf. com a rua P. Wenceslau Braz
fundos : 20,00 m, conf. com o lote 10 (dez)
área : 1.000,00 metros quadrados.

LOTE 02 : Mede 20,00 m de frente para a rua Laurentino de Oliveira Lima, da frente aos fundos de quem do terreno olha para a rua , temos : lado
direito : 50,00 m, conf. com o lote 03 (tres)
esquerda: 50,00 m, conf. com o lote 01 (um)
fundos : 20,00 m, conf. com o lote 09 (nove)
área : 1.000,00 metros quadrados.

LOTE 04 : Mede 20,00 m de frente para a rua Laurentino de Oliveira Lima, da frente aos fundos de quem do terreno olha para a rua , temos : lado
direito : 50,00 m, conf. com o lote 05 (cinco)
esquerda: 50,00 m, conf. com o lote 03 (tres)
fundos : 20,00 m, conf. com o lote 07 (sete)
área : 1.000,00 metros quadrados.

LOTE 05 : Mede 20,00 m de frente para a rua Laurentino de Oliveira Lima, da frente aos fundos de quem do terreno olha para a rua , temos : lado
direito : 50,00 m, conf. com a rua Dom Pedro II
esquerda: 50,00 m, conf. com o lote 04 (quatro)
fundos : 20,00 m, conf. com o lote 06 (seis)
área : 1.000,00 metros quadrados.

LOTE 09A : Mede 10,00 m de frente para a Av. Juliao de Lima Maia, da frente aos fundos de quem do terreno olha para a avenida , temos : lado
direito : 50,00 m, conf. com o lote 09B (nove B)
esquerda: 50,00 m, conf. com o lote 08 (oito)
fundos : 10,00 m, conf. com o lote 02 (dois)
área : 500,00 metros quadrados.

LOTE 09B : Mede 10,00 m de frente para a Av. Juliao de Lima Maia, da frente aos fundos de quem do terreno olha para a avenida , temos : lado
direito : 50,00 m, conf. com o lote 10 (dez)
esquerda: 50,00 m, conf. com o lote 09A (nove A)
fundos : 10,00 m, conf. com o lote 02 (dois)
área : 500,00 metros quadrados.


Prof. Antonio Arcanjo dos Santos
PREFEITO MUNICIPAL

MEMORIAL DESCRITIVO DA QUADRA N. 66

LOTE 01/02 A : Mede 20,00 m de frente para a rua Presidente Wenceslau Braz, da frente aos fundos de quem do terreno olha para a rua, temos: lado
direito : 40,00 m, conf. com os lotes 01 e 02 partes
esquerdo: 40,00 m, conf. com o lote 09/10 E (nove/dez E)
fundos : 20,00 m, conf. com o lote 03 (tres)
área : 800,00 metros quadrados.

LOTE 05 : Mede 20,00 m de frente para a rua Julião de Lima Maia, da frente aos fundos de quem do terreno olha para a rua, temos: lado
direito : 50,00 m, conf. com a rua Dom Pedro II
esquerdo: 50,00 m, conf. com o lote 04 (quatro)
fundos : 20,00 m, conf. com o lote 06 (seis)
área : 1.000,00 metros quadrados.

LOTE 09/10 A : Mede 10,00 m de frente para a rua Dep. Julio Cesar Paulino Maia, da frente aos fundos de quem do terreno olha para a rua, temos: lado
direito : 30,00 m, conf. com o lote 09/10 B (nove/dez B)
esquerdo: 30,00 m, conf. com o lote 08 (oito)
fundos : 10,00 m, conf. com o lote 09/10 D (nove/dez D)
área : 300,00 metros quadrados.

LOTE 09/10 B : Mede 10,00 m de frente para a rua Dep. Julio Cesar Paulino Maia, da frente aos fundos de quem do terreno olha para a rua, temos: lado
direito : 30,00 m, conf. com o lote 09/10 C (nove/dez C)
esquerdo: 30,00 m, conf. com o lote 09/10 A (nove/dez A)
fundos : 10,00 m, conf. com o lote 09/10 D (nove/dez D)
área : 300,00 metros quadrados.

LOTE 09/10 C : Mede 20,00 m de frente para a rua Dep. Julio Cesar Paulino Maia, da frente aos fundos de quem do terreno olha para a rua, temos: lado
direito : 30,00 m, conf. com a rua Presidente Wenceslau Braz
esquerdo: 30,00 m, conf. com o lote 09/10 B (nove/dez B)
fundos : 20,00 m, conf. com o lote 09/10 D (nove/dez D)
área : 600,00 metros quadrados.


Prof. Antonio Arcanjo dos Santos
PREFEITO MUNICIPAL

MEMORIAL DESCRITIVO DA QUADRA N. 66 continuação...

LOTE 09/10 D : Mede 10,00 m de frente para a rua Presidente Wenceslau Braz, da frente aos fundos de quem do terreno olha para a rua, temos: lado direito : 40,00 m, conf. com o lote 09/10 E (nove/dez E) esquerdo: 40,00 m, conf. com os lotes 09/10 A ; 09/10 B e 09/10 C fundos : 10,00 m, conf. com o lote 08 (oito) área : 400,00 metros quadrados.

LOTE 09/10 E : Mede 10,00 m de frente para a rua Presidente Wenceslau Braz, da frente aos fundos de quem do terreno olha para a rua, temos: lado direito : 40,00 m, conf. com o lote 01/02 A (um/dois A) esquerdo: 40,00 m, conf. com o lote 09/10 D (nove/dez D) fundos : 10,00 m, conf. com o lote 08 (oito) área : 400,00 metros quadrados.


Prof. Antonio Arcajo dos Santos
PREFEITO MUNICIPAL

MEMORIAL DESCRITIVO DA QUADRA N. 71

LOTE 01A : Mede 20,00 m de frente para a rua Dom Pedro II, da frente aos fundos de quem do terreno olha para a rua, temos: lado direito : 20,00 m, conf. com o lote 01B (Um B) esquerdo: 20,00 m, conf. com o lote 10 (dez) fundos : 20,00 m, conf. com o lote 02 (dois) área : 400,00 metros quadrados.

LOTE 01B : Mede 20,00 m de frente para a rua Nicanor Gregorio Rodrigues, da frente aos fundos de quem do terreno olha para a rua, temos: lado direito : 30,00 m, conf. com o lote 02 (dois) esquerdo: 30,00 m, conf. com a rua Dom Pedro II fundos : 20,00 m, conf. com o lote 01A (Um A) área : 600,00 metros quadrados.

LOTE 03 : Mede 20,00 m de frente para a rua Nicanor Gregorio Rodrigues, da frente aos fundos de quem do terreno olha para a rua, temos: lado direito : 50,00 m, conf. com o lote 04 (quatro) esquerdo: 50,00 m, conf. com o lote 02 (dois) fundos : 20,00 m, conf. com o lote 08 (oito) área : 1.000,00 metros quadrados.

LOTE 07 : Mede 20,00 m de frente para a rua Barão de Melgaço, da frente aos fundos de quem do terreno olha para a rua, temos: lado direito : 50,00 m, conf. com o lote 08 (oito) esquerdo: 50,00 m, conf. com o lote 06 (seis) fundos : 20,00 m, conf. com o lote 04 (quatro) área : 1.000,00 metros quadrados.

LOTE 08 : Mede 20,00 m de frente para a rua Barão de Melgaço, da frente aos fundos de quem do terreno olha para a rua, temos: lado direito : 50,00 m, conf. com o lote 09 (nove) esquerdo: 50,00 m, conf. com o lote 07 (sete) fundos : 20,00 m, conf. com o lote 03 (tres) área : 1.000,00 metros quadrados.


Prof. Antonio Arcanjo dos Santos
PREFEITO MUNICIPAL

MEMORIAL DESCRITIVO DA QUADRA N. 73

LOTE 01 : Mede 20,00 m de frente para a avenida Julião de Lima Maia, da frente aos fundos de quem do terreno olha para a avenida, temos: lado
direito : 50,00 m, conf. com o lote 02 (dois)
esquerdo: 50,00 m, conf. com a rua Dom Pedro II
fundos : 20,00 m, conf. com o lote 10 (dez)
área : 1.000,00 metros quadrados.

LOTE 04 : Mede 20,00 m de frente para a avenida Julião de Lima Maia, da frente aos fundos de quem do terreno olha para a avenida, temos: lado
direito : 50,00 m, conf. com o lote 05 (cinco)
esquerdo: 50,00 m, conf. com o lote 03 (tres)
fundos : 20,00 m, conf. com o lote 07 (sete)
área : 1.000,00 metros quadrados.

LOTE 07 : Mede 20,00 m de frente para a rua Dep. Julio Cezar Paulino Maia, da frente aos fundos de quem do terreno olha para a rua, temos: lado
direito : 50,00 m, conf. com o lote 08A (oito A)
esquerdo: 50,00 m, conf. com os lotes 06 (parte) e 06 (parte)
fundos : 20,00 m, conf. com o lote 04 (quatro)
área : 1.000,00 metros quadrados.

LOTE 08A : Mede 10,00 m de frente para a rua Dep. Julio Cezar Paulino Maia, da frente aos fundos de quem do terreno olha para a rua, temos: lado
direito : 50,00 m, conf. com o lote 08B (oito B)
esquerdo: 50,00 m, conf. com o lote 07 (sete)
fundos : 10,00 m, conf. com o lote 03 (tres)
área : 500,00 metros quadrados.

LOTE 08B : Mede 10,00 m de frente para a rua Dep. Julio Cezar Paulino Maia, da frente aos fundos de quem do terreno olha para a rua, temos: lado
direito : 50,00 m, conf. com o lote 09 (nove)
esquerdo: 50,00 m, conf. com o lote 08A (oito A)
fundos : 10,00 m, conf. com o lote 03 (tres)
área : 500,00 metros quadrados.


Prof. Antonio Arcanjo dos Santos
Prefeito Municipal

MEMORIAL DESCRITIVO DA QUADRA N. 74

LOTE 01 : Mede 20,00 m de frente para a rua Laurentino de Oliveira Lima, da frente aos fundos de quem do terreno olha para a rua , temos : lado
direito : 50,00 m, conf. com o lote 02 (dois)
esquerda: 50,00 m, conf. com a rua Dom Pedro II
fundos : 20,00 m, conf. com o lote 10 (dez)
área : 1.000,00 metros quadrados.

LOTE 02 : Mede 20,00 m de frente para a rua Laurentino de Oliveira Lima, da frente aos fundos de quem do terreno olha para a rua , temos : lado
direito : 50,00 m, conf. com o lote 03 (tres)
esquerda: 50,00 m, conf. com o lote 01 (um)
fundos : 20,00 m, conf. com o lote 09 (nove)
área : 1.000,00 metros quadrados.

LOTE 05A : Mede 18,00 m de frente para a rua Laurentino de Oliveira Lima, da frente aos fundos de quem do terreno olha para a rua , temos : lado
direito : 50,00 m, conf. com a rua Mal. Candido Mariano Rondon
esquerda: 50,00 m, conf. com o lote 04 / 05 (parte)
fundos : 18,00 m, conf. com o lote 06 (seis)
área : 900,00 metros quadrados.

LOTE 09 : Mede 20,00 m de frente para a Av. Juliao de Lima Maia, da frente aos fundos de quem do terreno olha para a avenida, temos : lado
direito : 50,00 m, conf. com o lote 10 (dez)
esquerda: 50,00 m, conf. com o lote 08 B (oito B)
fundos : 20,00 m, conf. com o lote 02 (dois)
área : 1.000,00 metros quadrados.

LOTE 10 : Mede 20,00 m de frente para a Av. Juliao de Lima Maia, da frente aos fundos de quem do terreno olha para a avenida, temos : lado
direito : 50,00 m, conf. com a rua Dom Pedro II
esquerda: 50,00 m, conf. com o lote 09 (nove)
fundos : 20,00 m, conf. com o lote 01 (um)
área : 1.000,00 metros quadrados.


Prof. Antonio Arcanjo dos Santos
PREFEITO MUNICIPAL

MEMORIAL DESCRITIVO DA QUADRA N. 76

LOTE 02 : Mede 20,00 m de frente para a rua José Costa Lima, da frente aos fundos de quem do terreno olha para a rua, temos: lado direito : 50,00 m, conf. com o lote 03 (tres) esquerdo: 50,00 m, conf. com o lote 01 (Um) fundos : 20,00 m, conf. com o lote 09 (nove) área : 1.000,00 metros quadrados.


LOTE 03 : Mede 20,00 m de frente para a rua José Costa Lima, da frente aos fundos de quem do terreno olha para a rua, temos: lado direito : 50,00 m, conf. com o lote 04 (quatro) esquerdo: 50,00 m, conf. com o lote 02 (dois) fundos : 20,00 m, conf. com o lote 08 (oito) área : 1.000,00 metros quadrados.

LOTE 04 : Mede 20,00 m de frente para a rua José Costa Lima, da frente aos fundos de quem do terreno olha para a rua, temos: lado direito : 50,00 m, conf. com o lote 05 (cinco) esquerdo: 50,00 m, conf. com o lote 03 (tres) fundos : 20,00 m, conf. com o lote 07 (sete) área : 1.000,00 metros quadrados.

LOTE 05 : Mede 20,00 m de frente para a rua José Costa Lima, da frente aos fundos de quem do terreno olha para a rua, temos: lado direito : 50,00 m, conf. com a rua Mal. Candido Mariano Rondon esquerdo: 50,00 m, conf. com o lote 04 (quatro) fundos : 20,00 m, conf. com o lote 06 (seis) área : 1.000,00 metros quadrados.

LOTE 06 : Mede 20,00 m de frente para a rua Joaquim C.Lima, da frente aos fundos de quem do terreno olha para a rua, temos: lado direito : 50,00 m, conf. com o lote 07 (sete) esquerdo: 50,00 m, conf. com a rua Mal. Candido Mariano Rondon fundos : 20,00 m, conf. com o lote 05 (cinco) área : 1.000,00 metros quadrados.

LOTE 07 : Mede 20,00 m de frente para a rua Joaquim C.Lima, da frente aos fundos de quem do terreno olha para a rua, temos: lado direito : 50,00 m, conf. com o lote 08 (oito) esquerdo: 50,00 m, conf. com o lote 06 (seis) fundos : 20,00 m, conf. com o lote 04 (quatro) área : 1.000,00 metros quadrados.


prof. Antonio Arcanjo dos Santos
PREFEITO MUNICIPAL

LOTE 08 : Mede 20,00 m de frente para a rua Joaquim C.Lima, da frente aos fundos de quem do terreno olha para a rua, temos: lado direito : 50,00 m, conf. com o lote 09 (nove) esquerdo: 50,00 m, conf. com o lote 07 (sete) fundos : 20,00 m, conf. com o lote 03 (tres) área : 1.000,00 metros quadrados.

LOTE 10A : Mede 20,00 m de frente para a rua Joaquim C.Lima, da frente aos fundos de quem do terreno olha para a rua, temos: lado direito : 25,00 m, conf. com a rua Dom Pedro II esquerdo: 25,00 m, conf. com o lote 09 (nove) fundos : 20,00 m, conf. com o lote 10B (dez B) área : 500,00 metros quadrados.

LOTE 10B : Mede 25,00 m de frente para a rua Dom Pedro II, da frente aos fundos de quem do terreno olha para a rua, temos: lado direito : 20,00 m, conf. com o lote 01 (Um) esquerdo: 20,00 m, conf. com o lote 10A (dez A) fundos : 25,00 m, conf. com o lote 09 (nove) área : 500,00 metros quadrados.


Prof. Antonio Arcanjo dos Santos
PREFEITO MUNICIPAL

MEMORIAL DESCRITIVO DA QUADRA N. 77

LOTE 01A : Mede 25,00 m de frente para a rua Dom Pedro II, da frente aos fundos de quem do terreno olha para a rua, temos: lado direito : 20,00 m, conf. com o lote 01B (um B) esquerdo: 20,00 m, conf. com o lote 10B (dez B) fundos : 25,00 m, conf. com o lote 02 (dois) área : 500,00 metros quadrados.

LOTE 01B : Mede 20,00 m de frente para a rua João Ferreira da Silva, da frente aos fundos de quem do terreno olha para a rua, temos: lado direito : 25,00 m, conf. com o lote 02 (dois) esquerdo: 25,00 m, conf. com a rua Dom Pedro II fundos : 20,00 m, conf. com o lote 01A (Um A) área : 500,00 metros quadrados.

LOTE 02 : Mede 20,00 m de frente para a rua João Ferreira da Silva, da frente aos fundos de quem do terreno olha para a rua, temos: lado direito : 50,00 m, conf. com o lote 03 (tres) esquerdo: 50,00 m, conf. com os lotes 01A e 01B fundos : 20,00 m, conf. com o lote 09 (nove) área : 1.000,00 metros quadrados.

LOTE 03 : Mede 20,00 m de frente para a rua João Ferreira da Silva, da frente aos fundos de quem do terreno olha para a rua, temos: lado direito : 50,00 m, conf. com o lote 04 (quatro) esquerdo: 50,00 m, conf. com o lote 02 (dois) fundos : 20,00 m, conf. com o lote 08 (oito) área : 1.000,00 metros quadrados.

LOTE 04 : Mede 20,00 m de frente para a rua João Ferreira da Silva, da frente aos fundos de quem do terreno olha para a rua, temos: lado direito : 50,00 m, conf. com o lote 05 (cinco) esquerdo: 50,00 m, conf. com o lote 03 (tres) fundos : 20,00 m, conf. com o lote 07 (sete) área : 1.000,00 metros quadrados.

LOTE 05 : Mede 20,00 m de frente para a rua João Ferreira da Silva, da frente aos fundos de quem do terreno olha para a rua, temos: lado direito : 50,00 m, conf. com a rua Mal. Candido Mariano Rondon esquerdo: 50,00 m, conf. com o lote 04 (quatro) fundos : 20,00 m, conf. com o lote 06 (seis) área : 1.000,00 metros quadrados.


Prof. Antonio Arcanjo dos Santos
PREFEITO MUNICIPAL

MEMORIAL DESCRITIVO DA QUADRA N. 77 continuação ...

LOTE 06 : Mede 20,00 m de frente para a rua José Costa Lima, da frente aos fundos de quem do terreno olha para a rua, temos: lado direito : 50,00 m, conf. com o lote 07 (sete) esquerdo: 50,00 m, conf. com a rua Mal. Candido Mariano Rondon fundos : 20,00 m, conf. com o lote 05 (cinco) área : 1.000,00 metros quadrados.

LOTE 08 : Mede 20,00 m de frente para a rua José Costa Lima, da frente aos fundos de quem do terreno olha para a rua, temos: lado direito : 50,00 m, conf. com o lote 09 (nove) esquerdo: 50,00 m, conf. com o lote 07 (sete) fundos : 20,00 m, conf. com o lote 03 (tres) área : 1.000,00 metros quadrados.

LOTE 09 : Mede 20,00 m de frente para a rua José Costa Lima, da frente aos fundos de quem do terreno olha para a rua, temos: lado direito : 50,00 m, conf. com os lotes 10A e 10B esquerdo: 50,00 m, conf. com o lote 08 (oito) fundos : 20,00 m, conf. com o lote 02 (dois) área : 1.000,00 metros quadrados.

LOTE 10A : Mede 20,00 m de frente para a rua José Costa Lima, da frente aos fundos de quem do terreno olha para a rua, temos: lado direito : 26,00 m, conf. com a rua Dom Pedro II esquerdo: 26,00 m, conf. com o lote 09 (nove) fundos : 20,00 m, conf. com o lote 10B (dez B) área : 520,00 metros quadrados.

LOTE 10B~~X~~ : Mede 24,00 m de frente para a rua Dom Pedro II, da frente aos fundos de quem do terreno olha para a rua, temos: lado direito : 20,00 m, conf. com o lote 01A (Um A) esquerdo: 20,00 m, conf. com o lote 10A (dez A) fundos : 24,00 m, conf. com o lote 09 (nove) área : 480,00 metros quadrados.


Prof. Antonio Arcanjo dos Santos
PREFEITO MUNICIPAL

MEMORIAL DESCRITIVO DA QUADRA N. 78

LOTE 01 : Mede 20,00 m de frente para a rua Conegundes Henrique de Souza, da frente aos fundos de quem do terreno olha para a rua, temos: lado
direito : 50,00 m, conf. com o lote 02 (dois)
esquerdo: 50,00 m, conf. com a rua Dom Pedro II
fundos : 20,00 m, conf. com o lote 10 (dez)
área : 1.000,00 metros quadrados.

LOTE 02 : Mede 20,00 m de frente para a rua Conegundes Henrique de Souza, da frente aos fundos de quem do terreno olha para a rua, temos: lado
direito : 50,00 m, conf. com o lote 03 (tres)
esquerdo: 50,00 m, conf. com o lote 01 (Um)
fundos : 20,00 m, conf. com o lote 09 (nove)
área : 1.000,00 metros quadrados.

LOTE 03 : Mede 20,00 m de frente para a rua Conegundes Henrique de Souza, da frente aos fundos de quem do terreno olha para a rua, temos: lado
direito : 50,00 m, conf. com o lote 04 (quatro)
esquerdo: 50,00 m, conf. com o lote 02 (dois)
fundos : 20,00 m, conf. com o lote 08 (oito)
área : 1.000,00 metros quadrados.

LOTE 05A : Mede 20,00 m de frente para a rua Conegundes Henrique de Souza, da frente aos fundos de quem do terreno olha para a rua, temos: lado
direito : 25,00 m, conf. com a rua Mal. Candido Mariano Rondon
esquerdo: 25,00 m, conf. com o lote 04 (quatro)
fundos : 20,00 m, conf. com o lote 05B (cinco B)
área : 500,00 metros quadrados.

LOTE 05B : Mede 25,00 m de frente para a rua Mal. Candido Mariano Rondon, da frente aos fundos de quem do terreno olha para a rua, temos: lado
direito : 20,00 m, conf. com o lote 06 (seis)
esquerdo: 20,00 m, conf. com o lote 05A (cinco A)
fundos : 25,00 m, conf. com o lote 04 (quatro)
área : 500,00 metros quadrados.


Prof. Antonio Arcanjo dos Santos
PREFEITO MUNICIPAL

MEMORIAL DESCRITIVO DA QUADRA N. 78 continuação ...

LOTE 06 : Mede 20,00 m de frente para a rua João Ferreira da Silva, da frente aos fundos de quem do terreno olha para a rua, temos: lado
direito : 50,00 m, conf. com o lote 07 (sete)
esquerda: 50,00 m, conf. com a rua Mal. Candido Mariano Rondon
fundos : 20,00 m, conf. com o lote 05B (cinco B)
área : 1.000,00 metros quadrados.

LOTE 07 : Mede 20,00 m de frente para a rua João Ferreira da Silva, da frente aos fundos de quem do terreno olha para a rua, temos: lado
direito : 50,00 m, conf. com o lote 08 (oito)
esquerda: 50,00 m, conf. com o lote 06 (seis)
fundos : 20,00 m, conf. com o lote 04 (quatro)
área : 1.000,00 metros quadrados.

LOTE 10 : Mede 20,00 m de frente para a rua João Ferreira da Silva, da frente aos fundos de quem do terreno olha para a rua, temos: lado
direito : 50,00 m, conf. com a rua Dom Pedro II
esquerda: 50,00 m, conf. com o lote 09 (nove)
fundos : 20,00 m, conf. com o lote 01 (Um)
área : 1.000,00 metros quadrados.


Prof. Antonio Arcajo dos Santos
PREFEITO MUNICIPAL

MEMORIAL DESCRITIVO DA QUADRA N. 79

LOTE 01A : Mede 20,00 m de frente para a Rua Dom Pedro II, de frente aos fundos de quem do terreno cilha para a rua, temos: lado direito : 20,00 m, conf. com o lote 01 B (Um B) esquerda: 20,00 m, conf. com o lote 7/10 C fundos : 25,00 m, conf. com o lote 02 A (dois A) área : 500,00 metros quadrados.

LOTE 01B : Mede 20,00 m de frente para a Rua Joaquim Martins da Silva, de frente aos fundos de quem do terreno cilha para a rua, temos: lado direito : 25,00 m, conf. com o lote 02 A (dois A) esquerda: 25,00 m, conf. com a Rua Dom Pedro II fundos : 20,00 m, conf. com o lote 01 A (Um A) área : 500,00 metros quadrados.

LOTE 02A : Mede 10,00 m de frente para a Rua Joaquim Martins da Silva, de frente aos fundos de quem do terreno cilha para a rua, temos: lado direito : 50,00 m, conf. com o lote 02 B (dois B) esquerda 50,00 m, conf. com os lotes 01 A e 01 B fundos : 10,00 m, conf. com o lote 7/10 C (nove/dez C) área : 500,00 metros quadrados.

LOTE 02B : Mede 10,00 m de frente para a Rua Joaquim Martins da Silva, de frente aos fundos de quem do terreno cilha para a rua, temos: lado direito : 50,00 m, conf. com o lote 03 A (tres A) esquerda: 50,00 m, conf. com o lote 02 A (dois A) fundos : 10,00 m, conf. com o lote 7/10 C (nove/dez C) área : 500,00 metros quadrados.

LOTE 03A : Mede 10,00 m de frente para a Rua Joaquim Martins da Silva, de frente aos fundos de quem do terreno cilha para a rua, temos: lado direito : 50,00 m, conf. com o lote 03 B (tres B) esquerda: 50,00 m, conf. com o lote 02 B (dois B) fundos : 10,00 m, conf. com o lote 06 B (oito B) área : 500,00 metros quadrados.

LOTE 03B : Mede 10,00 m de frente para a Rua Joaquim Martins da Silva, de frente aos fundos de quem do terreno cilha para a rua, temos: lado direito : 50,00 m, conf. com o lote 04 A (quatro A) esquerda: 50,00 m, conf. com o lote 03 A (tres A) fundos : 10,00 m, conf. com o lote 06 A (oito A) área : 500,00 metros quadrados.

MEMORIAL DESCRITIVO DA QUADRA N. 79 continuação...

LOTE 04A : Mede 10,00 m de frente para a rua Joaquim Martins da Silva, da frente aos fundos de quem do terreno olha para a rua, temos: lado
direito : 50,00 m, conf. com o lote 04B (quatro B)
esquerdo: 50,00 m, conf. com o lote 03B (tres B)
fundos : 10,00 m, conf. com o lote 07 (sete)
área : 500,00 metros quadrados.

LOTE 04B : Mede 10,00 m de frente para a rua Joaquim Martins da Silva, da frente aos fundos de quem do terreno olha para a rua, temos: lado
direito : 50,00 m, conf. com o lote 05 (cinco)
esquerdo: 50,00 m, conf. com o lote 04A (quatro A)
fundos : 10,00 m, conf. com o lote 07 (sete)
área : 500,00 metros quadrados.

LOTE 05 : Mede 20,00 m de frente para a rua Joaquim Martins da Silva, da frente aos fundos de quem do terreno olha para a rua, temos: lado
direito : 50,00 m, conf. com a rua Mal. Candido Mariano Rondon
esquerdo: 50,00 m, conf. com o lote 04B (quatro B)
fundos : 20,00 m, conf. com o lote 06 (seis)
área : 1.000,00 metros quadrados.

LOTE 06 : Mede 20,00 m de frente para a rua Conegundes Henrique de Souza, da frente aos fundos de quem do terreno olha para a rua, temos: lado
direito : 50,00 m, conf. com o lote 07 (sete)
esquerdo: 50,00 m, conf. com a rua Mal. Candido Mariano Rondon
fundos : 20,00 m, conf. com o lote 05 (cinco)
área : 1.000,00 metros quadrados.

LOTE 07 : Mede 20,00 m de frente para a rua Conegundes Henrique de Souza, da frente aos fundos de quem do terreno olha para a rua, temos: lado
direito : 50,00 m, conf. com o lote 08A (oito A)
esquerdo: 50,00 m, conf. com o lote 06 (seis)
fundos : 20,00 m, conf. com os lotes 04A e 04B
área : 1.000,00 metros quadrados.


Prof. Antonio Arcajo dos Santos
PREFEITO MUNICIPAL

MEMORIAL DESCRITIVO DA QUADRA N. 79 continuação . . .

LOTE 08A : Mede 10,00 de frente para a rua Conegundes Henrique de Souza, de frente aos fundos de quem do terreno oíha para a rua, tendo: lado
direito : 50,00 m, conf. com o lote 053 (oito B)
esquerda : 50,00 m, conf. com o lote 07 (sete)
fundos : 10,00 m, conf. com o lote 038 (tres B)
área : 500,00 metros quadrados.

LOTE 08B : Mede 10,00 de frente para a rua Conegundes Henrique de Souza, de frente aos fundos de quem do terreno oíha para a rua, tendo: lado
direito : 30,00 m, conf. com os lotes 7/10 A e 9/10 C
esquerda : 50,00 m, conf. com o lote 08 A (oito A)
fundos : 10,00 m, conf. com o lote 03 A (tres A)
área : 500,00 metros quadrados.

LOTE 9/10 A : Mede 20,00 de frente para a rua Conegundes Henrique de Souza, de frente aos fundos de quem do terreno oíha para a rua, tendo: lado
direito : 30,00 m, conf. com o lote 7/10 B (nove/dez B)
esquerda : 30,00 m, conf. com o lote 08 B (oito B)
fundos : 20,00 m, conf. com o lote 7/10 C (nove/dez C)
área : 600,00 metros quadrados.

LOTE 9/10 B : Mede 20,00 de frente para a rua Conegundes Henrique de Souza, de frente aos fundos de quem do terreno oíha para a rua, tendo: lado
direito : 30,00 m, conf. com a rua Dom Pedro II
esquerda : 30,00 m, conf. com o lote 7/10 A (nove/dez A)
fundos : 20,00 m, conf. com o lote 7/10 C (nove/dez C)
área : 600,00 metros quadrados.

LOTE 9/10 C : Mede 20,00 de frente para a rua Don Pedro II, de frente aos fundos de quem do terreno oíha para a rua, tendo: lado
direito : 40,00 m, conf. com os lotes 01 A, 02 A e 02 B
esquerda : 40,00 m, conf. com os lotes 7/10 A e 9/10 B
fundos : 20,00 m, conf. com o lote 08 B (oito B)
área : 600,00 metros quadrados.

MEMORIAL DESCRITIVO DA QUADRA N. 86


LOTE 4A : Mede 10,00 metros de frente para a rua João Ferreira da Silva, da frente aos fundos de quem do terreno olha para a rua, temos: lado
direito : 50,00 m, conf. com o lote 04B (quatro B)
esquerdo : 50,00 m, conf. com o lote 03 (tres)
fundos : 10,00 m, conf. com o lote 07 (sete)
área : 500,00 metros quadrados.

LOTE 4B : Mede 10,00 metros de frente para a rua João Ferreira da Silva, da frente aos fundos de quem do terreno olha para a rua, temos: lado
direito : 50,00 m, conf. com o lote 05 (cinco)
esquerdo : 50,00 m, conf. com o lote 04A (quatro A)
fundos : 10,00 m, conf. com o lote 07 (sete)
área : 500,00 metros quadrados.

LOTE 05 : Mede 20,00 metros de frente para a rua João Ferreira da Silva, da frente aos fundos de quem do terreno olha para a rua, temos: lado
direito : 50,00 m, conf. com a rua Marechal Floriano Peixoto
esquerdo : 50,00 m, conf. com o lote 04B (quatro B)
fundos : 20,00 m, conf. com o lote 06 (seis)
área : 1.000,00 metros quadrados.

LOTE 06 : Mede 20,00 metros de frente para a rua José da Costa Lima, da frente aos fundos de quem do terreno olha para a rua, temos: lado
direito : 50,00 m, conf. com o lote 07 (sete)
esquerdo : 50,00 m, conf. com a rua Marechal Floriano Peixoto
fundos : 20,00 m, conf. com o lote 05 (cinco)
área : 1.000,00 metros quadrados.


LOTE 07 : Mede 20,00 metros de frente para a rua José da Costa Lima, da frente aos fundos de quem do terreno olha para a rua, temos: lado
direito : 50,00 m, conf. com o lote 08 (oito)
esquerdo : 50,00 m, conf. com o lote 06 (seis)
fundos : 20,00 m, conf. com os lotes 4A e 4B (quatro A e quatro B)
área : 1.000,00 metros quadrados.


Prof. Antonio Accanjo dos Santos
Prefeito Municipal

MEMORIAL DESCRITIVO DA QUADRA N. 86 continuação...

LOTE 09 : Mede 20,00 metros de frente para a rua José da Costa Lima, da frente aos fundos de quem do terreno olha para a rua, temos: lado
direito : 50,00 m, conf. com o lote 10 (dez)
esquerdo : 50,00 m, conf. com o lote 08 (oito)
fundos : 20,00 m, conf. com o lote 02 (dois)
área : 1.000,00 metros quadrados.

LOTE 10 : Mede 20,00 metros de frente para a rua José da Costa Lima, da frente aos fundos de quem do terreno olha para a rua, temos: lado
direito : 50,00 m, conf. com a rua Mal. Candido Mariano Rondon
esquerdo : 50,00 m, conf. com o lote 09 (nove)
fundos : 20,00 m, conf. com o lote 01 (um)
área : 1.000,00 metros quadrados.


Prof. Antonio Arcanjo dos Santos
Prefeito Municipal

MEMORIAL DESCRITIVO DA QUADRA N. 90

LOTE 03 : Mede 20,00 m de frente para a Av. Julião de Lima Maia, da frente aos fundos de quem do terreno olha para a avenida, temos: lado
direito : 50,00 m, conf. com o lote 04A (quatro A)
esquerdo: 50,00 m, conf. com o lote 02 (dois)
fundos : 20,00 m, conf. com o lote 08 (oito)
área : 1.000,00 metros quadrados.


LOTE 04A : Mede 10,00 m de frente para a Av. Julião de Lima Maia, da frente aos fundos de quem do terreno olha para a avenida, temos: lado
direito : 50,00 m, conf. com o lote 04B (quatro B)
esquerdo: 50,00 m, conf. com o lote 03 (tres)
fundos : 10,00 m, conf. com o lote 07B (sete B)
área : 500,00 metros quadrados.


LOTE 04B : Mede 10,00 m de frente para a Av. Julião de Lima Maia, da frente aos fundos de quem do terreno olha para a avenida, temos: lado
direito : 50,00 m, conf. com o lote 05 (cinco)
esquerdo: 50,00 m, conf. com o lote 04A (quatro A)
fundos : 10,00 m, conf. com o lote 07A (sete A)
área : 500,00 metros quadrados.

LOTE 07A : Mede 10,00 m de frente para a rua Dep. Julio Cezar Paulino Maia, da frente aos fundos de quem do terreno olha para a rua, temos: lado
direito : 50,00 m, conf. com o lote 07B (sete B)
esquerdo: 50,00 m, conf. com o lote 06 (seis)
fundos : 10,00 m, conf. com o lote 04B (quatro B)
área : 500,00 metros quadrados.

LOTE 07B : Mede 10,00 m de frente para a rua Dep. Julio Cezar Paulino Maia, da frente aos fundos de quem do terreno olha para a rua, temos: lado
direito : 50,00 m, conf. com o lote 08 (oito)
esquerdo: 50,00 m, conf. com o lote 07A (sete A)
fundos : 10,00 m, conf. com o lote 04A (quatro A)
área : 500,00 metros quadrados.

LOTE 08 : Mede 20,00 m de frente para a rua Dep. Julio Cezar Paulino Maia, da frente aos fundos de quem do terreno olha para a rua, temos: lado
direito : 50,00 m, conf. com o lote 09 (nove)
esquerdo: 50,00 m, conf. com o lote 07B (sete B)
fundos : 20,00 m, conf. com o lote 03 (tres)
área : 1.000,00 metros quadrados.


Prof. Antonio Arcanjo dos Santos
PREFEITO MUNICIPAL



 Prof. Antonio Arcajo dos Santos

 PREFEITO MUNICIPAL

LOTE 01A/10A : Mede 30,00 m de frente para a rua. Mai. Candido

 Mariano Rondon, de frente aos fundos de quem do terreno oha para

 a rua, semos: lado

 direito : 20,00 m; cont. com o lote 01 (UM)

 esquerdo: 20,00 m; cont. com o lote 10 (dez)

 fundos : 30,00 m; cont. com os lotes 02 e 09 (dois e nove)

 área : 600,00 metros quadrados.

LOTE 10 : Mede 20,00 m de frente para a rua Dep. Julio Cesar

 Paulino Mala, de frente aos fundos de quem do terreno oha para a

 rua, semos: lado

 direito : 37,50 m; cont. com a rua Mai. Candido Mariano Rondon

 esquerdo: 37,50 m; cont. com o lote 09 (nove)

 fundos : 20,00 m; cont. com o lote 01A/10A (Um A/dez A)

 área : 750,00 metros quadrados.

MEMORIAL DESCRITIVO DA QUADRA N. 96

LOTE 01 : Mede 20,00 m de frente para a Av. Julião de Lima Maia, da frente aos fundos de quem do terreno olha para a avenida, temos: lado
direito : 50,00 m, conf. com o lote 02A (dois A)
esquerdo: 50,00 m, conf. com rua Mal. Floriano Peixoto
fundos : 20,00 m, conf. com o lote 10 (dez)
área : 1.000,00 metros quadrados.

LOTE 02A : Mede 10,00 m de frente para a Av. Julião de Lima Maia, da frente aos fundos de quem do terreno olha para a avenida, temos: lado
direito : 50,00 m, conf. com o lote 02B (dois B)
esquerdo: 50,00 m, conf. com o lote 01 (um)
fundos : 10,00 m, conf. com o lote 09 (nove)
área : 500,00 metros quadrados.

LOTE 02B : Mede 10,00 m de frente para a Av. Julião de Lima Maia, da frente aos fundos de quem do terreno olha para a avenida, temos: lado
direito : 50,00 m, conf. com o lote 03 (tres)
esquerdo: 50,00 m, conf. com o lote 02A (dois A)
fundos : 10,00 m, conf. com o lote 09 (nove)
área : 500,00 metros quadrados.

LOTE 3/4/5A : Mede 50,00 m de frente para a Av. Julião de Lima Maia, da frente aos fundos de quem do terreno olha para a avenida, temos: lado
direito : 40,00 m, conf. com a rua Prudente de Moraes
esquerdo: 40,00 m, conf. com o lote 03 (tres) parte
fundos : 50,00 m, conf. com o lote 3/4/5B
área : 2.000,00 metros quadrados.

LOTE 3/4/5B : Mede 10,00 m de frente para a rua Dr. Prudente de Moraes, da frente aos fundos de quem do terreno olha para a rua, temos: lado
direito : 50,00 m, conf. com os lotes 06, 07 e 08A
esquerdo: 50,00 m, conf. com o lote 3/4/5A
fundos : 10,00 m, conf. com o lote 03 (tres) parte
área : 500,00 metros quadrados .


Prof. Antonio Arcanjo dos Santos
PREFEITO MUNICIPAL

LOTE 06 : Mede 20,00 m de frente para a rua Dep. Julio Cezar Paulino Maia, da frente aos fundos de quem do terreno olha para a rua, temos: lado
direito : 50,00 m, conf. com o lote 07 (sete)
esquerdo: 50,00 m, conf. com a rua Dr. Prudente de Moraes
fundos : 20,00 m, conf. com o lote 3/4/5B
área : 1.000,00 metros quadrados.

LOTE 07 : Mede 20,00 m de frente para a rua Dep. Julio Cezar Paulino Maia, da frente aos fundos de quem do terreno olha para a rua, temos: lado
direito : 50,00 m, conf. com o lote 08A (oito A)
esquerdo: 50,00 m, conf. com o lote 06 (seis)
fundos : 20,00 m, conf. com os lotes 3/4/5B
área : 1.000,00 metros quadrados.

LOTE 08A : Mede 10,00 m de frente para a rua Dep. Julio Cezar Paulino Maia, da frente aos fundos de quem do terreno olha para a rua, temos: lado
direito : 50,00 m, conf. com o lote 08B (oito B)
esquerdo: 50,00 m, conf. com o lote 07 (sete)
fundos : 10,00 m, conf. com o lote 3/4/5B
área : 500,00 metros quadrados.

LOTE 08B : Mede 10,00 m de frente para a rua Dep. Julio Cezar Paulino Maia, da frente aos fundos de quem do terreno olha para a rua, temos: lado
direito : 50,00 m, conf. com o lote 09 (nove)
esquerdo: 50,00 m, conf. com o lote 08A (oito A)
fundos : 10,00 m, conf. com o lote 03 (tres) parte
área : 500,00 metros quadrados.

MEMORIAL DESCRITIVO DA QUADRA N. 99

LOTE 01 : Mede 20,00 m de frente para a rua José Costa Lima, da frente aos fundos de quem do terreno olha para a rua, temos: lado direito : 50,00 m, conf. com o lote 02A (dois A) esquerdo: 50,00 m, conf. com a rua Mal. Floriano Peixoto fundos : 20,00 m, conf. com o lote 10 (dez) área : 1.000,00 metros quadrados.

LOTE 02A : Mede 10,00 m de frente para a rua José Costa Lima, da frente aos fundos de quem do terreno olha para a rua, temos: lado direito : 50,00 m, conf. com o lote 02B (dois B) esquerdo: 50,00 m, conf. com o lote 01 (um) fundos : 10,00 m, conf. com o lote 09 (nove) área : 500,00 metros quadrados.

LOTE 02B : Mede 10,00 m de frente para a rua José Costa Lima, da frente aos fundos de quem do terreno olha para a rua, temos: lado direito : 50,00 m, conf. com o lote 03 (tres) esquerdo: 50,00 m, conf. com o lote 02A (dois A) fundos : 10,00 m, conf. com o lote 09 (nove) área : 500,00 metros quadrados.

LOTE 04A : Mede 10,00 m de frente para a rua José Costa Lima, da frente aos fundos de quem do terreno olha para a rua, temos: lado direito : 50,00 m, conf. com o lote 04B (quatro) esquerdo: 50,00 m, conf. com o lote 03 (tres) fundos : 10,00 m, conf. com o lote 07 (sete) área : 500,00 metros quadrados.

LOTE 04B : Mede 10,00 m de frente para a rua José Costa Lima, da frente aos fundos de quem do terreno olha para a rua, temos: lado direito : 50,00 m, conf. com o lote 05 (cinco) esquerdo: 50,00 m, conf. com o lote 04A (quatro A) fundos : 10,00 m, conf. com o lote 07 (sete) área : 500,00 metros quadrados.

LOTE 05 : Mede 20,00 m de frente para a rua José Costa Lima, da frente aos fundos de quem do terreno olha para a rua, temos: lado direito : 50,00 m, conf. com a rua Dr. Prudente de Moraes esquerdo: 50,00 m, conf. com o lote 04B (quatro B) fundos : 20,00 m, conf. com o lote 06 (seis) área : 1.000,00 metros quadrados.


Prof. Antonio Arcanjo dos Santos
PREFEITO MUNICIPAL

MEMORIAL DESCRITIVO DA QUADRA N.99 continuação ...

LOTE 08A : Mede 10,00 m de frente para a rua Joaquim C. Lima, de frente aos fundos de quem do terreno olha para a rua, temos: lado direito : 50,00 m, conf. com o lote 09/10 (nove/dez) esquerdo: 50,00 m, conf. com o lote 06/07/08 P fundos : 10,00 m, conf. com o lote 03 (tres) área : 500.00 metros quadrados.



Prof. Antonio Arcanjo dos Santos
PREFEITO MUNICIPAL

MEMORIAL DESCRITIVO DA QUADRA N. 101

LOTE 02A : Mede 20,00 m de frente para a rua Conegundes Henrique de Souza, de frente aos fundos de quem do terreno olha para a rua, temos: lado direito : 50,00 m, conf. com o lote 02B (dois B) esquerdo: 50,00 m, conf. com o lote 01 (um) fundos : 10,00 m, conf. com os lotes 09 (p) e 10/09 (p) área : 500,00 metros quadrados.

LOTE 02B : Mede 20,00 m de frente para a rua Conegundes Henrique de Souza, de frente aos fundos de quem do terreno olha para a rua, temos: lado direito : 50,00 m, conf. com o lote 03 (tres) esquerdo: 50,00 m, conf. com o lote 02A (dois A) fundos : 10,00 m, conf. com o lote 09 (p) (noze parte) área : 500,00 metros quadrados.

LOTE 03 : Mede 20,00 m de frente para a rua Conegundes Henrique de Souza, de frente aos fundos de quem do terreno olha para a rua, temos: lado direito : 50,00 m, conf. com o lote 04 (quatro) esquerdo: 50,00 m, conf. com o lote 02B (dois B) fundos : 20,00 m, conf. com o lote 08 (oito) área : 1.000,00 metros quadrados.

LOTE 04 : Mede 20,00 m de frente para a rua Conegundes Henrique de Souza, de frente aos fundos de quem do terreno olha para a rua, temos: lado direito : 50,00 m, conf. com o lote 05 (cinco) esquerdo: 50,00 m, conf. com o lote 03 (tres) fundos : 20,00 m, conf. com o lote 07 (sete) área : 1.000,00 metros quadrados.

LOTE 05 : Mede 20,00 m de frente para a rua Conegundes Henrique de Souza, de frente aos fundos de quem do terreno olha para a rua, temos: lado direito : 50,00 m, conf. com a rua Dr. Prudente de Moraes esquerdo: 50,00 m, conf. com o lote 04 (quatro) fundos : 20,00 m, conf. com o lote 06 (seis) área : 1.000,00 metros quadrados.

LOTE 08 : Mede 20,00 m de frente para a rua João Ferreira da Silva, de frente aos fundos de quem do terreno olha para a rua, temos: lado direito : 50,00 m, conf. com o lote 09 (parte) esquerdo: 50,00 m, conf. com o lote 07 (sete) fundos : 20,00 m, conf. com o lote 03 (tres) área : 1.000,00 metros quadrados.

MEMORIAL DESCRITIVO DA QUADRA N. 102


LOTE 01 : Mede 20,00 m de frente para a rua Joaquim Martins da Silva, da frente aos fundos de quem do terreno olha para a rua, temos: lado
direito : 50,00 m, conf. com o lote 02 (dois)
esquerdo: 50,00 m, conf. com a rua Mal. Floriano Peixoto
fundos : 20,00 m, conf. com o lote 10B (dez B)
área 1.000,00 metros quadrados.

LOTE 02 : Mede 20,00 m de frente para a rua Joaquim Martins da Silva, da frente aos fundos de quem do terreno olha para a rua, temos: lado
direito : 50,00 m, conf. com o lote 03 (tres)
esquerdo: 50,00 m, conf. com o lote 01 (Um)
fundos : 20,00 m, conf. com o lote 09 (nove)
área 1.000,00 metros quadrados.

LOTE 03 : Mede 20,00 m de frente para a rua Joaquim Martins da Silva, da frente aos fundos de quem do terreno olha para a rua, temos: lado
direito : 50,00 m, conf. com o lote 04 (quatro)
esquerdo: 50,00 m, conf. com o lote 02 (dois)
fundos : 20,00 m, conf. com o lote 08 (oito)
área 1.000,00 metros quadrados.

LOTE 04 : Mede 20,00 m de frente para a rua Joaquim Martins da Silva, da frente aos fundos de quem do terreno olha para a rua, temos: lado
direito : 50,00 m, conf. com o lote 05 (cinco)
esquerdo: 50,00 m, conf. com o lote 03 (tres)
fundos : 20,00 m, conf. com o lote 07 (sete)
área 1.000,00 metros quadrados.

LOTE 06 : Mede 20,00 m de frente para a rua Conegundes Henrique de Souza, da frente aos fundos de quem do terreno olha para a rua, temos: lado
direito : 50,00 m, conf. com o lote 07 (sete)
esquerdo: 50,00 m, conf. com a rua Dr. Prudente de Moraes
fundos : 20,00 m, conf. com o lote 05 (cinco)
área 1.000,00 metros quadrados.


Prof. Antonio Arqanjio dos Santos
PREFEITO MUNICIPAL

MEMORIAL DESCRITIVO DA QUADRA N. 102 continuação...

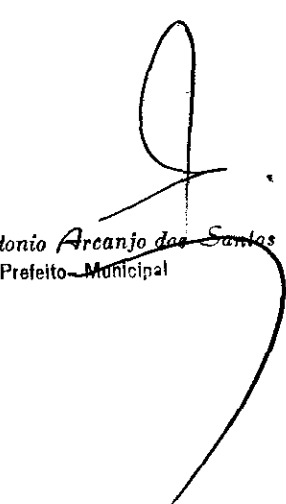
LOTE 08 : Mede 20,00 metros de frente para a rua Conegundes Henrique de Souza, da frente aos fundos de quem do terreno olha para a rua, temos: lado
direito : 50,00 m, conf. com o lote 09 (nove)
esquerdo : 50,00 m, conf. com o lote 07 (sete)
fundos : 20,00 m, conf. com o lote 03 (tres)
área : 1.000,00 metros quadrados.

LOTE 09 : Mede 20,00 metros de frente para a rua Conegundes Henrique de Souza, da frente aos fundos de quem do terreno olha para a rua, temos: lado
direito : 50,00 m, conf. com os lotes 10A, 10B e 10C
esquerdo : 50,00 m, conf. com o lote 08 (oito)
fundos : 20,00 m, conf. com o lote 02 (dois)
área : 1.000,00 metros quadrados.

LOTE 10A : Mede 20,00 metros de frente para a rua Conegundes Henrique de Souza, da frente aos fundos de quem do terreno olha para a rua, temos: lado
direito : 20,00 m, conf. com a rua Marechal Floriano Peixoto
esquerdo : 20,00 m, conf. com o lote 09 (nove)
fundos : 20,00 m, conf. com o lote 10B (dez B)
área : 400,00 metros quadrados.

LOTE 10B : Mede 15,00 metros de frente para a rua Marechal Floriano Peixoto, da frente aos fundos de quem do terreno olha para a rua, temos: lado
direito : 20,00 m, conf. com o lote 10C (dez C)
esquerdo : 20,00 m, conf. com o lote 10A (dez A)
fundos : 15,00 m, conf. com o lote 09 (nove)
área : 300,00 metros quadrados.

LOTE 10C : Mede 15,00 metros de frente para a rua Marechal Floriano Peixoto, da frente aos fundos de quem do terreno olha para a rua, temos: lado
direito : 20,00 m, conf. com o lote 01 (um)
esquerdo : 20,00 m, conf. com o lote 10B (dez B)
fundos : 15,00 m, conf. com o lote 09 (nove)
área : 300,00 metros quadrados.


Prof. Antonio Arcanjo das Santos
Prefeito Municipal

MEMORIAL DESCRITIVO DA QUADRA N. 125

LOTE 01 : Mede 20,00 metros de frente para a Rua Joaquim Cecilio de Lima, da frente aos fundos de quem do terreno olha para a rua, temos: lado
direito : 50,00 m, conf. com o lote 02 (dois)
esquerdo : 50,00 m, conf. com a rua Dr. Prudente de Moraes
fundos : 20,00 m, conf. com o lote 10 (dez)
Área : 1.000,00 metros quadrados.

LOTE 4/7 B : Mede 20,00 metros de frente para a Rua Joaquim Cecilio de Lima, da frente aos fundos de quem do terreno olha para a rua, temos: lado
direito : 75,00 m, conf. com os lotes 05 (cinco) e 06 (seis)
esquerdo : 75,00 m, conf. com os lotes 03 (tres) e 08A (oito A)
fundos : 20,00 m, conf. com o lote 07A (sete A)
Área : 1.500,00 metros quadrados.

LOTE 05 : Mede 20,00 metros de frente para a Rua Joaquim Cecilio de Lima, da frente aos fundos de quem do terreno olha para a rua, temos: lado
direito : 50,00 m, conf. com a rua João Gregorio Rodrigues
esquerdo : 50,00 m, conf. com o lote 04/07B (quatro/sete B)
fundos : 20,00 m, conf. com o lote 06 (seis)
Área : 1.000,00 metros quadrados.

LOTE 06 : Mede 20,00 metros de frente para a Rua Laurentino de Oliveira Lima, da frente aos fundos de quem do terreno olha para a rua, temos: lado
direito : 50,00 m, conf. com lotes 7A(seteA)e 4/7B(quatro/seteB)
esquerdo : 50,00 m, conf. com a rua João Gregorio Rodrigues
fundos : 20,00 m, conf. com o lote 05 (cinco)
Área : 1.000,00 metros quadrados.

MEMORIAL DESCRITIVO DA QUADRA N. 125 continuação...

LOTE 07A : Mede 20,00 metros de frente para a Rua Laurentino de Oliveira Lima, da frente aos fundos de quem do terreno olha para a rua, temos: lado
direito : 25,00 m, conf. com o lote 08A (oito A)
esquerdo : 25,00 m, conf. com o lote 06 (seis)
fundos : 20,00 m, conf. com o lote 04/07B (quatro/sete B)
área : 500,00 metros quadrados.

LOTE 08A : Mede 10,00 metros de frente para a Rua Laurentino de Oliveira Lima, da frente aos fundos de quem do terreno olha para a rua, temos: lado
direito : 50,00 m, conf. com o lote 08B (oito B)
esquerdo : 50,00 m, conf. com lotes 7A(seteA)e 4/7B(quatro/seteB)
fundos : 10,00 m, conf. com o lote 03 (tres)
área : 500,00 metros quadrados.

LOTE 08B : Mede 10,00 metros de frente para a Rua Laurentino de Oliveira Lima, da frente aos fundos de quem do terreno olha para a rua, temos: lado
direito : 50,00 m, conf. com o lote 09 (nove)
esquerdo : 50,00 m, conf. com o lote 08A (oito A)
fundos : 10,00 m, conf. com o lote 03 (tres)
área : 500,00 metros quadrados.

MEMORIAL DESCRITIVO DA QUADRA N. 126

LOTE 2/3A : Meda 30,00 m de frente para a Rua Laurentino de
Silveira Lima, de frente aos fundos de quem do terreno c/ha para
a rua, lados: lado
direito : 30,00 m, conf. com o lote 03B (tres B)
esquerdo: 30,00 m, conf. com o lote 01 (um)
fundos : 30,00 m, conf. com os lotes 3 (cito) e 7 (nove)
área : 1.500,00 metros quadrados.

LOTE 03B : Mede 10,00 m de frente para a Rua Laurentino de
Silveira Lima, de frente aos fundos de quem do terreno c/ha para
a rua, lados: lado
direito : 30,00 m, conf. com o lote 04A (quatro A)
esquerdo: 30,00 m, conf. com o lote 2/3A (dois/tres A)
fundos : 10,00 m, conf. com o lote 06 (oitto)
área : 500,00 metros quadrados.

LOTE 04A : Mede 10,00 m de frente para a Rua Laurentino de
Silveira Lima, de frente aos fundos de quem do terreno c/ha para
a rua, lados: lado
direito : 30,00 m, conf. com o lote 04B (quatro B)
esquerdo: 30,00 m, conf. com o lote 03B (tres B)
fundos : 10,00 m, conf. com o lote 07 (sete)
área : 500,00 metros quadrados.

LOTE 04B : Mede 10,00 m de frente para a Rua Laurentino de
Silveira Lima, de frente aos fundos de quem do terreno c/ha para
a rua, lados: lado
direito : 30,00 m, conf. com os lotes 3A e 3B (cinco A e cinco B)
esquerdo: 30,00 m, conf. com o lote 04A (quatro A)
fundos : 10,00 m, conf. com o lote 07 (sete)
área : 500,00 metros quadrados.

MEMORIAL DESCRITIVO DA QUADRA N.126 continuação...

LOTE 05A : Mede 20,00 m de frente para a rua Laurentino de Oliveira Lima, da frente aos fundos de quem do terreno olha para a rua, temos: lado
direito : 30,00 m, conf. com a rua João Gregorio Rodrigues
esquerdo: 30,00 m, conf. com o lote 04B (quatro B)
fundos : 20,00 m, conf. com o lote 05B (cinco B)
Área : 600,00 metros quadrados.

LOTE 05B : Mede 20.00 m de frente para a rua João Gregório Rodrigues, da frente aos fundos de quem do terreno olha para a rua, temos: lado
direito : 20,00 m, conf. com o lote 06A (seis A)
esquerdo: 20,00 m, conf. com o lote 05A (cinco A)
fundos : 20,00 m, conf. com o lote 04B (quatro B)
Área : 400,00 metros quadrados.

LOTE 06A : Mede 25.00 m de frente para a rua João Gregório Rodrigues, da frente aos fundos de quem do terreno olha para a rua, temos: lado
direito : 20,00 m, conf. com o lote 06B (seis B)
esquerdo: 20,00 m, conf. com o lote 05B (cinco B)
fundos : 25,00 m, conf. com o lote 07 (sete)
Área : 500,00 metros quadrados.

LOTE 06B : Mede 20.00 m de frente para a avenida Julião de Lima Maia , da frente aos fundos de quem do terreno olha para a avenida, temos: lado
direito : 25,00 m, conf. com o lote 07 (sete)
esquerdo: 25,00 m, conf. com a rua João Gregorio Rodrigues
fundos : 20,00 m, conf. com o lote 06A (seis A)
Área : 500,00 metros quadrados.


Prof. Antonio Arcanjo dos Santos
Prefeito Municipal

MEMORIAL DESCRITIVO DA QUADRA N.127

LOTE 01 : Mede 20,00 m de frente para a avenida Julião de Lima Maia, da frente aos fundos de quem do terreno olha para a avenida, temos: lado
direito : 50,00 m, conf. com o lote 02 (dois)
esquerdo: 50,00 m, conf. com a rua Dr. Prudente de Moraes
fundos : 20,00 m, conf. com o lote 10 (dez)
área : 1.000,00 metros quadrados.

LOTE 03A : Mede 10,00 m de frente para a avenida Julião de Lima Maia, da frente aos fundos de quem do terreno olha para a avenida, temos: lado
direito : 50,00 m, conf. com o lote 03B (tres B)
esquerdo: 50,00 m, conf. com o lote 02 p (dois parte)
fundos : 10,00 m, conf. com o lote 08 (oito)
área : 500,00 metros quadrados.

LOTE 03B : Mede 10,00 m de frente para a avenida Julião de Lima Maia, da frente aos fundos de quem do terreno olha para a avenida, temos: lado
direito : 50,00 m, conf. com o lote 04 p (quatro parte)
esquerdo: 50,00 m, conf. com o lote 03A (tres A)
fundos : 10,00 m, conf. com o lote 08 (oito)
área : 500,00 metros quadrados.

LOTE 05A : Mede 10,00 m de frente para a avenida Julião de Lima Maia, da frente aos fundos de quem do terreno olha para a avenida, temos: lado
direito : 20,00 m, conf. com o lote 05B (cinco B)
esquerdo: 20,00 m, conf. com o lote 04 p (parte)
fundos : 10,00 m, conf. com o lote 05C (cinco C)
área : 200,00 metros quadrados.

LOTE 05B : Mede 10,00 m de frente para a avenida Julião de Lima Maia, da frente aos fundos de quem do terreno olha para a avenida, temos: lado
direito : 20,00 m, conf. com a rua João Gregório Rodrigues
esquerdo: 20,00 m, conf. com o lote 05A (cinco A)
fundos : 10,00 m, conf. com o lote 05C (cinco C)
área : 200,00 metros quadrados.


Prof. Antonio Arcanjo dos Santos
Prefeito Municipal

LOTE 05C : Mede 30,00 m de frente para a rua João Gregório Rodrigues, da frente aos fundos de quem do terreno olha para a rua, temos: lado
direito : 20,00 m, conf. com o lote 06 A (seis A)
esquerdo: 20,00 m, conf. com os lotes 5A e 5B (cinco A e cinco B)
fundos : 30,00 m, conf. com o lote 04 p (quatro parte)
área : 600,00 metros quadrados.

LOTE 06A : Mede 25,00 m de frente para a rua João Gregório Rodrigues, da frente aos fundos de quem do terreno olha para a rua, temos: lado
direito : 20,00 m, conf. com o lote 06 B (seis B)
esquerdo: 20,00 m, conf. com o lote 05 C (cinco C)
fundos : 25,00 m, conf. com o lote 07 (sete)
área : 500,00 metros quadrados.

LOTE 06B : Mede 20,00 m de frente para a rua Dep. Julio Cezar Paulino Maia, da frente aos fundos de quem do terreno olha para a rua, temos: lado
direito : 25,00 m, conf. com o lote 07 (sete)
esquerdo: 25,00 m, conf. com a rua João Gregório Rodrigues
fundos : 20,00 m, conf. com o lote 06A (seis A)
área : 500,00 metros quadrados.

LOTE 07 : Mede 20,00 m de frente para a rua Dep. Julio Cezar Paulino Maia, da frente aos fundos de quem do terreno olha para a rua, temos: lado
direito : 50,00 m, conf. com o lote 08 (oito)
esquerdo: 50,00 m, conf. com os lotes 06A e 06B (seis A e seis B)
fundos : 20,00 m, conf. com os lotes 04 (p) e 04 (p)
área : 1.000,00 metros quadrados.

MEMORIAL DESCRITIVO DA QUADRA N. 128

LOTE 01 : Mede 20,00 m de frente para a rua Dep. Julio Cezar Paulino Maia, da frente aos fundos de quem do terreno olha para a rua, temos: lado
direito : 57,00 m, conf. com o lote 02 (dois)
esquerdo: 57,00 m, conf. com a rua Dr. Prudente de Moraes
fundos : 20,00 m, conf. com a rua Elvira Acácio de Araujo
área : 1.140,00 metros quadrados.

LOTE 02 : Mede 20,00 m de frente para a rua Dep. Julio Cezar Paulino Maia, da frente aos fundos de quem do terreno olha para a rua, temos: lado
direito : 57,00 m, conf. com o lote 03 (tres)
esquerdo: 57,00 m, conf. com o lote 01 (um)
fundos : 20,00 m, conf. com a rua Elvira Acácio de Araujo
área : 1.140,00 metros quadrados.

LOTE 03 : Mede 20,00 m de frente para a rua Dep. Julio Cezar Paulino Maia, da frente aos fundos de quem do terreno olha para a rua, temos: lado
direito : 57,00 m, conf. com o lote 04 (quatro)
esquerdo: 57,00 m, conf. com o lote 02 (dois)
fundos : 20,00 m, conf. com a rua Elvira Acácio de Araujo
área : 1.140,00 metros quadrados.

LOTE 04 : Mede 20,00 m de frente para a rua Dep. Julio Cezar Paulino Maia, da frente aos fundos de quem do terreno olha para a rua, temos: lado
direito : 57,00 m, conf. com os lotes 5A e 5B (cinco A e cinco B)
esquerdo: 57,00 m, conf. com o lote 03 (tres)
fundos : 20,00 m, conf. com a rua Elvira Acácio de Araujo
área : 1.140,00 metros quadrados.

LOTE 05A : Mede 20,00 m de frente para a rua Dep. Julio Cezar Paulino Maia, da frente aos fundos de quem do terreno olha para a rua, temos: lado
direito : 31,25 m, conf. com a rua João Gregório Rodrigues
esquerdo: 31,25 m, conf. com o lote 04 (quatro)
fundos : 20,00 m, conf. com o lote 05B (cinco B)
área : 625,00 metros quadrados.

LOTE 05B : Mede 20,00 m de frente para a rua Elvira Acácio de Araujo, da frente aos fundos de quem do terreno olha para a rua, temos: lado
direito : 25,75 m, conf. com o lote 04 (quatro)
esquerdo: 25,75 m, conf. com a rua João Gregório Rodrigues
fundos : 20,00 m, conf. com o lote 05A (cinco A)
área : 515,00 metros quadrados.


I. ref. Antonio Arcanjo dos Santos
Prefeito Municipal

MEMORIAL DESCRITIVO DA QUADRA N. 128 continuação ...

LOTE 06A : Mede 20,00 m de frente para a rua Elvira Acácio de Araujo, da frente aos fundos de quem do terreno olha para a rua, temos: lado
direito : 28,50 m, conf. com a rua João Gregório Rodrigues
esquerdo: 28,50 m, conf. com o lote 07 (sete)
fundos : 20,00 m, conf. com o lote 06B (seis B)
área : 570,00 metros quadrados.

LOTE 06B : Mede 20,00 m de frente para a rua Nicanor Gregório Rodrigues, da frente aos fundos de quem do terreno olha para a rua, temos: lado
direito : 28,50 m, conf. com o lote 07 (sete)
esquerdo: 28,50 m, conf. com a rua João Gregório Rodrigues
fundos : 20,00 m, conf. com o lote 06A (seis A)
área : 570,00 metros quadrados.

LOTE 07 : Mede 20,00 m de frente para a rua Nicanor Gregório Rodrigues, da frente aos fundos de quem do terreno olha para a rua, temos: lado
direito : 50,00 m, conf. com o lote 08 (oito)
esquerdo: 50,00 m, conf. com os lotes 6A e 6B (seis A e seis B)
fundos : 20,00 m, conf. com a rua Elvira Acácio de Araujo
área : 1.140,00 metros quadrados.

LOTE 08 : Mede 20,00 m de frente para a rua Nicanor Gregório Rodrigues, da frente aos fundos de quem do terreno olha para a rua, temos: lado
direito : 50,00 m, conf. com o lote 09 (nove)
esquerdo: 50,00 m, conf. com o lote 07 (sete)
fundos : 20,00 m, conf. com a rua Elvira Acácio de Araujo
área : 1.140,00 metros quadrados.

LOTE 09 : Mede 20,00 m de frente para a rua Nicanor Gregório Rodrigues, da frente aos fundos de quem do terreno olha para a rua, temos: lado
direito : 50,00 m, conf. com o lote 10 (dez)
esquerdo: 50,00 m, conf. com o lote 08 (oito)
fundos : 20,00 m, conf. com a rua Elvira Acácio de Araujo
área : 1.140,00 metros quadrados.

LOTE 10 : Mede 20,00 m de frente para a rua Nicanor Gregório Rodrigues, da frente aos fundos de quem do terreno olha para a rua, temos: lado
direito : 50,00 m, conf. com a rua Dr. Prudente de Moraes
esquerdo: 50,00 m, conf. com o lote 09 (nove)
fundos : 20,00 m, conf. com a rua Elvira Acácio de Araujo
área : 1.140,00 metros quadrados.


Antonio Arcajo dos Santos
Prefeito Municipal

MEMORIAL DESCRITIVO DA QUADRA N. 128

LOTE 01 : Mede 20,00 m de frente para a rua Dep. Julio Cezar Paulino Maia, da frente aos fundos de quem do terreno olha para a rua, temos: lado
direito : 62,50 m, conf. com o lote 02 (dois)
esquerdo: 62,50 m, conf. com a rua Dr. Prudente de Moraes
fundos : 20,00 m, conf. com o lote 10 (dez)
área : 1.250,00 metros quadrados.

LOTE 02 : Mede 20,00 m de frente para a rua Dep. Julio Cezar Paulino Maia, da frente aos fundos de quem do terreno olha para a rua, temos: lado
direito : 62,50 m, conf. com o lote 03 (tres)
esquerdo: 62,50 m, conf. com o lote 01 (um)
fundos : 20,00 m, conf. com o lote 09 (nove)
área : 1.250,00 metros quadrados.

LOTE 03 : Mede 20,00 m de frente para a rua Dep. Julio Cezar Paulino Maia, da frente aos fundos de quem do terreno olha para a rua, temos: lado
direito : 62,50 m, conf. com o lote 04 (quatro)
esquerdo: 62,50 m, conf. com o lote 02 (dois)
fundos : 20,00 m, conf. com o lote 08 (oito)
área : 1.250,00 metros quadrados.

LOTE 04 : Mede 20,00 m de frente para a rua Dep. Julio Cezar Paulino Maia, da frente aos fundos de quem do terreno olha para a rua, temos: lado
direito : 62,50 m, conf. com os lotes 5A e 5B (cinco A e cinco B)
esquerdo: 62,50 m, conf. com o lote 03 (tres)
fundos : 20,00 m, conf. com o lote 07 (sete)
área : 1.250,00 metros quadrados.

LOTE 05A : Mede 20,00 m de frente para a rua Dep. Julio Cezar Paulino Maia, da frente aos fundos de quem do terreno olha para a rua, temos: lado
direito : 31,25 m, conf. com a rua João Gregório Rodrigues
esquerdo: 31,25 m, conf. com o lote 04 (quatro)
fundos : 20,00 m, conf. com o lote 05B (cinco B)
área : 625,00 metros quadrados.

LOTE 05B : Mede 31,25 m de frente para a rua João Gregorio Rodrigues, da frente aos fundos de quem do terreno olha para a rua, temos: lado
direito : 20,00 m, conf. com o lote 06A (seis A)
esquerdo: 20,00 m, conf. com o lote 05A (cinco A)
fundos : 31,25 m, conf. com o lote 04 (quatro)
área : 625,00 metros quadrados.


Prof. Antonio Arcanjo dos Santos
Prefeito Municipal

MEMORIAL DESCRITIVO DA QUADRA N. 128 continuação ...

LOTE 06A : Mede 34,00 m de frente para a rua João Gregorio Rodrigues, da frente aos fundos de quem do terreno olha para a rua, temos: lado
direito : 20,00 m, conf. com o lote 06B (seis B)
esquerdo: 20,00 m, conf. com o lote 05B (cinco B)
fundos : 34,00 m, conf. com o lote 07 (sete)
área : 680,00 metros quadrados.

LOTE 06B : Mede 20,00 m de frente para a rua Nicanor Gregório Rodrigues, da frente aos fundos de quem do terreno olha para a rua, temos: lado
direito : 28,50 m, conf. com o lote 07 (sete)
esquerdo: 28,50 m, conf. com a rua João Gregório Rodrigues
fundos : 20,00 m, conf. com o lote 06A (seis A)
área : 570,00 metros quadrados.

LOTE 07 : Mede 20,00 m de frente para a rua Nicanor Gregório Rodrigues, da frente aos fundos de quem do terreno olha para a rua, temos: lado
direito : 62,50 m, conf. com o lote 08 (oito)
esquerdo: 62,50 m, conf. com os lotes 6A e 6B (seis A e seis B)
fundos : 20,00 m, conf. com o lote 04 (quatro)
área : 1.250,00 metros quadrados.

LOTE 08 : Mede 20,00 m de frente para a rua Nicanor Gregório Rodrigues, da frente aos fundos de quem do terreno olha para a rua, temos: lado
direito : 62,50 m, conf. com o lote 09 (nove)
esquerdo: 62,50 m, conf. com o lote 07 (sete)
fundos : 20,00 m, conf. com o lote 03 (tres)
área : 1.250,00 metros quadrados.

LOTE 09 : Mede 20,00 m de frente para a rua Nicanor Gregório Rodrigues, da frente aos fundos de quem do terreno olha para a rua, temos: lado
direito : 62,50 m, conf. com o lote 10 (dez)
esquerdo: 62,50 m, conf. com o lote 08 (oito)
fundos : 20,00 m, conf. com o lote 02 (dois)
área : 1.250,00 metros quadrados.

LOTE 10 : Mede 20,00 m de frente para a rua Nicanor Gregório Rodrigues, da frente aos fundos de quem do terreno olha para a rua, temos: lado
direito : 62,50 m, conf. com a rua Dr. Prudente de Moraes
esquerdo: 62,50 m, conf. com o lote 09 (nove)
fundos : 20,00 m, conf. com o lote 01 (um)
área : 1.250,00 metros quadrados.


Prof. Antonio Arcanjo dos Santos
Prefeito Municipal



ESTADO DE MATO GROSSO DO SUL

CÂMARA MUNICIPAL DE SANTA RITA DO PARDO

Rua Mal. Floriano Peixoto, 910 - Bloco B - CEP 79690-000 - Fone PS

Santa Rita do Pardo, 23 de Dezembro de 1.992.

AUTOGRÁFO DE LEI Nº 42/92.

DE: 23/12/92.

DO:

PROJETO DE LEI Nº 040/92

DE: 17/12/92.

A Câmara Municipal de Santa Rita do Pardo, Estado de Mato Grosso do Sul regimentalmente aprovou o Projeto de Lei nº 040/92, o qual MODIFICA POR INTERESSE PÚBLICO PARTE DO LOTEAMENTO DA CIDADE DE SANTA RITA DO PARDO ESTADO DE MATO GROSSO DO SUL., e portanto autorizo o Prefeito Municipal a sancionar e promulgar a seguinte Lei.

APRESENTA O SEGUINTE AUTOGRÁFO DE LEI:

ARTIGO 1º - Fica modificado por interesse público e Social, desdobros ocorridos em parte do loteamento da cidade de Santa Rita do Pardo, Estado de Mato Grosso do Sul, registrado em Cartório de imóveis da Comarca de Brasilândia-MS, livro 02, Matrícula nº 1.145, especificamente a averbação 02/1.145, de 17/04/85 com o registro anterior: Matrícula nº 16.337, Ficha 01, livro 02, do registro de Imóveis de Três Lagoas MS.

ARTIGO 2º - As quadras de nºs 07,10,11,16,20,26,28,33,40,44,45,45A,46,48,52,60,62,63,64,65,66,71,73,74,76,77,78,79,84,86,88,89,90,96,97,99,101,102,125,126,127 e 128, tiveram alguns lotes alterados ou desdobrados que passaram a ter as seguintes descrições:

PARÁGRAFO I - Nas quadras 10 e 65, os respectivos lotes de 01 a 08 e o lote 10, medem cada um 20,00 metros de frente e de fundos, por 50,00 metros pelos lados direito e esquerdo, com 1.000,00m² cada lote e os lotes 09A e 09B medem cada um 10.00 metros de frente e de fundos por



ESTADO DE MATO GROSSO DO SUL

CÂMARA MUNICIPAL DE SANTA RITA DO PARDO

Rua Mal. Floriano Peixoto, 910 - Bloco B - CEP 79690-000 - Fone PS

50,00 metros pelos lados direito e esquerdo, com 500,00m cada lote,

PARAGRÁFO II - Na quadra 7, os respectivos lotes de 01 a 08, mede cada um 20,00 metros de frente e de fundos, por 50,00 metros pelos lados direito e esquerdo, com 1.000,00m² cada lote; os lotes 09A e 09B, medem cada um 10,00 metros de frente e de fundos por 50,00 metros pelos lados direito e esquerdo, com 500,00m² cada lote e os lotes 10A e 10B, medem 25,00 metros de frente e de fundos, por 20,00 metros pelos lados direito e esquerdo, com 500,00m² cada lote.

PARAGRÁFO III - Na quadra 11, os respectivos lotes 01, 04, 06, 07, 08 e 10 medem cada um 20,00 metros de frente e de fundos por 50,00 metros pelos lados direitos e esquerdo, com 1.000,00m² cada lote, e os lotes 2A, 2B, 09A, 09B, medem cada um 10,00 Metros de frente e de fundos, por 50,00 metros pelos lados direito e esquerdo, com 500,00m² cada lote.

PARAGRÁFO IV - na quadra 16, os respectivos lotes 03, 06, 07, 09 e 10, medem cada um 20,00 metros de frente e de fundos, por 50,00 metros pelos lados direito e esquerdo com 1.000,00m² cada lote; os lotes 08A, 08B, medem cada um 10,00 metros de frente e de fundos, por 50,00 metros pelos lados direito e esquerdo, com 500,00 m² cada lote o lote 01A, mede 20,00 metros de frente e de fundos por 40,00 metros pelos lados direito e esquerdo, com 800,00 m² e o lote 01B, mede 10,00 metros de frente e de fundos por 20,00 metros pelos lados direito e esquerdo, com 200,00m².

PARAGRÁFO V - Na quadra 20, os respectivos lotes 01, 04, 06, 09 e 10, medem cada um 20,00 metros de frente e de fundos, por 50,00 metros pelos lados direito e esquerdo com 1.000,00m² cada lote; o lote 05A, medem 20,00 metros de frente e de fundos, por 30,00 metros pelos lados direitos e esquerdo, com 600,00m², e o lote 05B mede 20,00



ESTADO DE MATO GROSSO DO SUL

CÂMARA MUNICIPAL DE SANTA RITA DO PARDO

Rua Mal. Floriano Peixoto, 910 - Bloco B - CEP 79690-000 - Fone PS

de frente de fundos, por 20,00 metros pelos lados direito e esquerdo, com 400,00m².

PARAGRAFO **VI** - Na quadra 26, os respectivos lotes 2,3,4, 6,7, 8 e 9, medem cada um 20,00 metros de frente e de fundos, por 50,00 metros pelos lados direito e esquerdo com 1.000,00m² cada lote; os lotes 05A e 05B, medem cada um 25,00 metros de frente e de fundos, por 20,00 metros, pelos lados direito e esquerdo, com 500,00 m² cada lote, o lote 10A mede 20,00 metros de frente e de fundos, por 15,00 metros pelos lados direito e esquerdo, com 300,00m² e o lote 10B, mede 35,00 metros de frente e de fundos, por 20,00 metros pelos lados direito e esquerdo com 700,00m².

PARAGRAFO **VII** - Na quadra 28, os respectivos lotes 01,7, 8,9 e 10, medem cada um 20,00 metros de frente e de fundos por 50,00 metros pelos lados direito e esquerdo, com 1.000,00m² cada lote; o lote 2B, mede 10,00 metros de frente e de fundos por 50,00 metros pelos lados direito e esquerdo, com 500,00m²; o lote 3/2A, mede 30,00 metro de frente e de fundo, por 50,00 metros pelos lados direito e esquerdo, com 1.500,00m² e os lotes 06A e 06B, mede cada um 25,00 metros de frente e de fundo, por 20,00 metros pelos lados direito e esquerdo, com 500,00m² cada lote.

PARAGRAFO **VIII** - Na quadra 33, os lotes 1,3,6, medem cada um 20,00 metros de frente e de fundos, por 50,00 metro pelos lados direito e esquerdo, com 1.000,00m² cada lote os lotes 2A, 2B, 07A,07B,8,8A,09A,09B, 10A e 10B medem cada um 10,00 metros de frente e de fundos, por 50,00 m, pelos lados direito e esquerdo, com 500,00m² cada lote; o lote 5A mede 20,00 metros de frente e de fundos por 37,50 metros pelos lados direito e esquerdo, com 750,00 m², e o lote 05B, mede 12,50 metros de frente e de fundo, por 20,00 metros pelos lados direito e esquerdo, com 250,00m².



ESTADO DE MATO GROSSO DO SUL

CÂMARA MUNICIPAL DE SANTA RITA DO PARDO

Rua Mal. Floriano Peixoto, 910 - Bloco B - CEP 79690-000 - Fone PS

PARAGRÁFO IX - Na quadra 40, os lotes 1,2,3,6,6,7 e 9, medem cada um 20,00 metros de frente e de fundo, por 50,00 metros pelos lados direito e esquerdo, com 1.000,00m² cada lote; os lotes 10A e 10B, medem 16,50 metros de frente e de fundo, por 20,00 metros pelos lados direito e esquerdo, com 330,00m² cada lote e o lote 10C, mede 17,00m de frente e de fundos por 20,00 metros pelos lados direito e esquerdo com 340,00m².

PARAGRÁFO X - Na quadra 44, os lotes 2,3,4,5,6 e 10, medem cada um 20,00 metros de frente e de fundos por 50,00m pelos lados direito e esquerdo, com 1.000,00m² cada lote e os lotes 7A,7B,08A,08B,09A e 09B medem cada um 10,00m de frente e de fundos por 50,00 metros pelos lados direito e esquerdo, com 500,00m² cada lote.

PARAGRÁFO XI - Na quadra 45, os lotes 2,3,4 e 6, medem cada um 20,00 metros de frente e de fundos por 50,00metro pelos lados direito e esquerdo, com 1.000,00m² cada lote os lotes 08A e 08B, medem cada um 10,00 metros de frente e de fundo por 50,00 metros pelos lados direito e esquerdo, com 500,00m² cada lote; o lote 05A mede 20,00 metros de frente e de fundo, por 20,00 metros pelos lados direito e esquerdo, com 400,00m² e o lote 5B mede 30,00 metro de frente e de fundo, por 20,00 metros pelos lados direito e esquerdo, com 600,00m².

PARAGRÁFO XII - Na quadra 45A, os lotes 3,6 e 7, medem cada um 20,00 metros de frente e de fundo, por 50,00 metros pelos lados direito e esquerdo, com 1.000,00m² cada um; o lote 10A mede 20,00 metros de frente e de fundos, por 25,00 metros pelos lados direito e esquerdo, com 500,00m²; o lote 10B mede 11,00 metros de frente e de fundo por 20,00 metros pelos lados direito e esquerdo, com, 220,00m² e o lote 10C mede 14,00 metros de frente e de fundo, por 20,00 metros pelos lados direito e esquerdo, com 280,00m².



ESTADO DE MATO GROSSO DO SUL

CÂMARA MUNICIPAL DE SANTA RITA DO PARDO

Rua Mal. Floriano Peixoto, 910 - Bloco B - CEP 79690-000 - Fone PS

PARAGRAFO XIII - Na quadra 46, o lote 4/5A mede 20,00 m, de frente e de fundo por 40,00 metros pelos lados direito e esquerdo, com 800,00m²; o lote 6/7/8A medem 10,00 metro de frente e de fundo, por 50,00 metros pelos lados direito e esquerdo, com 500,00m²; o lote 6/7/8B medem 20,00m, de frente e de fundo, por 50,00metros pelos direito e esquerdo, com 1.000,00m² e o lote 8/9/10A mede 30,00 metro de frente e de fundo por 50,00metros pelos lados direito e esquerdo, com 1.500,00m².

PARAGRAFO XIV - Na quadra 48, os lotes 1,4,5,8 e 9 mede' cada um 20,00 metros de frente e de fundo, por 50,00 metros pelos lados direito e esquerdo, com 1.000,00m²; o lote 6A/7A, medem 25,00 metros de frente e de fundo por 40,00 metros pelos lados direito e esquerdo, com 1.000,00 m², e o lote 07B mede 20,00 metros de frente e de fundo, por 25,00 metros pelos lados direito e esquerdo, com 590,00m².

PARAGRAFO XV - Na quadra 52, o lote denominado 11 mede ' 14,75 metros de frente e de fundo, por 37,80 metros pelo lado direito e esquerdo, com 557,50m²; o lote denominado 12 mede 49,65 metros de frente e de fundo, por 37,80 m, pelos lados direito e esquerdo, com 1.876,80m²; o lote ' denominado 13 mede 13,00 metros defrente e de fundo, por 37,80 metros pelos lados direito e esquerdo, com 491,40m² o lote 14, mede 15,00 metros de frente e de fundo, por ' 30,00 metros pelos lados direito e esquerdo, com 450,00m² o lote denominado 15, mede 17,60 metros de frente e de fundo, por 30,00 metros pelos lados direito e esquerdo, com 528,00m²; e o lote denominado 16 me de 7,80 metros ' de frente e de fundo por 32,60 metros pelos lados direito e esquerdo, com 254,30m².

PARAGRAFO XVI - Na quadra 60, os lotes 1,2,3,6,7 e 10 medem cada um 20,00 metros de frente e de fundo, por 50,00 metros pelos lados direito e esquerdo, com 1.000,00m² e os lotes 5A, e 5B medem 10,00 metros de frente e de fundo, por 50,00 m pelos lados direito e esquerdo, com 500,00 m².



CÂMARA MUNICIPAL DE SANTA RITA DO PARDO

Rua Mal. Floriano Peixoto, 910 - Bloco B - CEP 79690-000 - Fone PS

PARAGRAFO XVII - Na quadra 62, os lotes 1,2,3,4 medem cada um 20,00 metros de frente e de fundo, por 50,00 metro pelos lados direito e esquerdo, com 1.000,00m² cada lote e o lote 6/7A medem 20,00 metros de frente e de fundo, por 40,00 metros pelos lados direito e esquerdo, com 800,00m².

PARAGRAFO XVIII - Na quadra 63, os lotes 1,2,3,5 e 8 medem cada um 20,00 metros de frente e de fundo, por 50,00 metro pelos lados direito e esquerdo, com 1.000,00m² cada lote os lotes 7A,7B,9A e 9B medem cada um 10,00 metros de frente e de fundo, por 50,00 metros pelos lados direito e esquerdo, com 500,00m² cada lote e os lotes 10A e 10B medem cada um 25,00 metros de frente e de fundo, por 20,00 metros pelos lados direito e esquerdo, com 500,00m² cada lote.

PARAGRAFO XIX - Na quadra 64, os lotes 2,7,8,9 e 10 medem cada um 20,00 metros de frente e de fundo, por 50,00 metros pelos lados direito e esquerdo, com 1.000,00m²; o lote 01A mede 11,00 metros de frente e de fundo, por 20,00m pelos lados direito e esquerdo, com 220,00m²; o lote 01B mede 20,00 metros de frente e de fundo, por 39,00 metros pelos lados direito e esquerdo, com 780,00m²; o lote 03A mede 9,00 metros de frente e de fundo, por 50,00 metros, pelos lados direito e esquerdo, 450,00m², o lote 3B mede 11,00 metros de frente e de fundo, por 50,00 metros pelos lados direito e esquerdo, 550,00m² e os lotes 6A e 6B medem 25,00 metros de frente e de fundo, por 20,00 metros pelos lados direito e esquerdo, com 500,00m² cada lote.

PARAGRAFO XX - Na quadra 66, o lote 1/02a mede 20,00 metros de frente e de fundo por 40,00 metros pelos lados direito e esquerdo com 800,00m²; o lote 5 mede 20,00 metros de frente e de fundo, por 50,00 metros pelos lados direito e esquerdo, com 1.000,00m², os lotes 09/10A e 09/10B medem 10,00 metros de frente e de fundo, por 30,00m pelos lados direito e esquerdo, com 300,00m² cada lote.



ESTADO DE MATO GROSSO DO SUL

CÂMARA MUNICIPAL DE SANTA RITA DO PARDO

Rua Mal. Floriano Peixoto, 910 - Bloco B - CEP 79690-000 - Fone PS

o lote 09/10C mede 20,00 metros de frente e de fundo, por 30,00 metros pelos lados direito e esquerdo, com 600,00m² e os lotes 09/10D e 09/10E medem 10,00 metros de frente e de fundo, por 40,00 metros pelos lados direito e esquerdo com 400,00m², cada lote.

PARAGRAFO XXI - Na quadra 71, os lotes 3,7 e 8 medem cada um 20,00 metros de frente e de fundo, por 50,00 metros pelos lados direito e esquerdo, com 1.000,00m² cada lote; o lote 01A mede 20,00 metros de frente e de fundo, por 20,00 metros pelos lados direito e esquerdo, com 400,00m² e o lote 01B mede 20,00 metros de frente e de fundos, por 30,00 metros pelos lados direito e esquerdo, com 600,00m².

PARAGRAFO XXII - Na quadra 73, os lotes 01,4,7 medem 20,00 metros de frente e de fundo, por 50,00 metros pelos lados direito e esquerdo, com 1.000,00m² e os lotes 8A e 8B medem 10,00 metros de frente e de fundo, por 50,00 metros pelos lados direito e esquerdo, com 500,00m², cada lote.

PARAGRAFO XXIII - Na quadra 74, os lotes 01,02,09 e 10 medem 20,00 metros de frente e de fundo, por 50,00 metros pelos lados direito e esquerdo, com 1.000,00m² cada lote, e o lote 5A mede 18,00 metros de frente e de fundo, por 50,00 metros pelos lados direito e esquerdo, 900,00m².

PARAGRAFO XXIV - Na quadra 76, os lotes de 01 à 09 medem cada um 20,00 metros de frente e de fundo, por 50,00 metros pelos lados direito e esquerdo, com 1.000,00m² cada lote e os lotes 10A mede 20,00 metros de frente e de fundo por 25,00 metros pelos lados direito e esquerdo, com 500,00m², e o lote 10B mede 25,00 metros de frente e de fundo por 20,00 metros pelos lados direito e esquerdo, com 500,00m².

PARAGRAFO V - Na quadra 77, os lotes 02 até 09 medem 20,00 metros de frente e de fundo por 50,00 metros pelos lados direito e esquerdo, com 1.000,00m² cada lote e o lote 01A mede 25,00 metros de frente e de fundo, por 20,00 metros pelos lados direito e esquerdo, com 500,00m² e o lote 01B mede 20,00 metros de frente e de fundo, com 400,00m².



ESTADO DE MATO GROSSO DO SUL

CÂMARA MUNICIPAL DE SANTA RITA DO PARDO

Rua Mal. Floriano Peixoto, 910 - Bloco B - CEP 79690-000 - Fone PS

pelos lados direito e esquerdo, com 500,00m² e o lote 10A mede 24,00 metros de frente e de fundo, por 26,00 metros pelos lados direito e esquerdo, com 520,00m² e o lote 10B mede 24,00 metros de frente e de fundo por 20,00 metros pelos lados direito e esquerdo, com 480,00m².

PARAGRAFO XXVI - Na quadra 78, os lotes 1,2,3,6,7, 10 medem 20,00 metros de frente e de fundo, por 50,00 metros pelos lados direito e esquerdo, com 1.000,00m² cada lote; o lote 5A mede 20,00 metros de frente e de fundo, por 25,00 metros pelos lados direito e esquerdo, 500,00m² e o lote 5B mede 25,00 metros de frente e de fundo, por 20,00 metros pelos lados direito e esquerdo, com 500,00m².

PARAGRAFO XXVII - Na quadra 79, o lote 01A mede 25,00 metros de frente e de fundo, por 20,00 metros pelos lados direito e esquerdo, com 500,00m² e o lote 01B mede 20,00 metros de frente e de fundo, por 25,00 metros pelos lados direito e esquerdo com 500,00m²; os lotes 2A,2B,3A,3B,4A,4B e 08B medem 10,00 metros de frente e de fundo, por 50,00 metros pelos lados direito e esquerdo, com 500,00m² cada lote; os lotes 5,6,7 medem 20,00 metros de frente e de fundo por 50,00 metros pelos lados direito e esquerdo, com 1.000,00m²; os lotes 09/10A e 09/10B medem 20,00 metros de frente e de fundo, por 30,00 metros pelos lados direito e esquerdo, com 600,00m² cada lote e o lote 09/10C mede 20,00 metros de frente e de fundo, por 40,00 metros pelos lados direito e esquerdo, com 800,00m².

PARAGRAFO XXVIII - Na quarta 84, o lote 02A mede 10,00 metros de frente e de fundo, 50,00 metros pelos lados direito e esquerdo, com 500,00m²; os lotes 3,4,5,6,7,8 e 9 medem 20,00 metros de frente e de fundo, por 50,00 metros pelos lados direito e esquerdo, com 1.000,00m² cada lote.

PARAGRAFO XXIX - Na quadra 86, os lotes 04 e 04B medem 10,00 metros de frente e de fundo, por 50,00 metros pelos lados direito e esquerdo, com 500,00m² cada lote; os lotes 5,6,7,9 e 10 medem 20,00 metros de frente e de fundos por 50,00m pelos lados direito e esquerdo com 1.000,00m² cada



ESTADO DE MATO GROSSO DO SUL

CÂMARA MUNICIPAL DE SANTA RITA DO PARDO

Rua Mai. Floriano Peixoto, 910 - Bloco B - CEP 79690-000 - Fone PS

PARAGRAFO XXX - Na quadra 88, os lotes 1,2,4,6,7,9 e 10 medem cada um 20,00 metros de frente e de fundo, por 50,00 metros pelos lados direito e esquerdo, com 1.000,00m² cada lote; e o lote 5A mede 25,00 metros de frente e de fundo, por 20,00 metros pelos lados direito e esquerdo, com 500,00m².

PARAGRAFO XXXI - Na quadra 89, o lote 01A mede 25,00 metros de frente e de fundo, por 20,00 metros pelos lados direito e esquerdo, com 500,00m² e os lotes 4,7,8 e 9 medem cada um 20,00 metros de frente e de fundo, por 50,00 metros pelos lados direito e esquerdo, com 1.000,00m² cada lote.

PARAGRAFO XXXII - Na quadra 90, os lotes 03 e 08 medem cada um 20,00 metros de frente e de fundo por 50,00 metro pelos lados direito e esquerdo com 1.000,00m² cada lote; os lotes 04A,04B, 07A e 07B medem 10,00 metros de frente e de fundo por 50,00 metros pelos lados direito e esquerdo 500,00m² cada lote, e o lote 10 mede 20,00 metros de frente e de fundo, por 37,50 metros pelos lados direito e esquerdo, com 750,00m².

PARAGRAFO XXXIII - Na quadra 96, os lotes 1,6 e 7 medem cada um 20,00 metros de frente e de fundo, por 50,00 metros pelos lados direito e esquerdo, com 1.000,00m² cada lote; os lotes 2A,2B,3/4/5B, 08A e 08B medem cada um 10,00 metros de frente e de fundo, por 50,00 metros pelos lados direito e esquerdo, com 500,00m² cada lote e o lote 3/4/5A medem 50,00 metros de frente e fundo, por 40,00 metros pelos lados direito e esquerdo, com 2.000,00m².

PARAGRAFO XXXIV - Na quadra 97, os lotes 4,7,8 e 9 medem cada um 20,00 metros de frente e de fundo, por 50,00 metros pelos lados direito e esquerdo, com 1.000,00m² cada lote e o lote 10A mede 20,00 metros de frente e de fundo por 25,00 metros pelos lados direito e esquerdo com 500,00m².



ESTADO DE MATO GROSSO DO SUL

CÂMARA MUNICIPAL DE SANTA RITA DO PARDO

Rua Mal. Floriano Peixoto, 910 - Bloco B - CEP 79690-000 - Fone PS

PARAGRAFO XXXV - Na quadra 99, os lotes 01 e 05 medem cada um 20,00 metros de frente e de fundo, por 50,00 metros pelos lados direito e esquerdo, com 1.000,00m² cada lote e os lotes 2A, 2B, 4A, 4B e 8A medem cada um 10,00 metros de frente e de fundo, por 50,00 metros pelos lados direito e esquerdo com 500,00m² cada lote.

PARAGRAFO XXXVI - Na quadra 101, os lotes 2A e 2B medem cada um 10,00 metros de frente e de fundo, por 50,00 metros pelos lados direito e esquerdo, com 500,00m² cada lote e os lotes 3, 4, 5, 8 medem cada um 20,00 metros de frente e de fundo por 50,00 metros pelos lados direito e esquerdo, com 1.000,00m².

PARAGRAFO XXXVII - Na quadra 102, os lotes 1, 2, 3, 4, 6, 8 e 9, medem 20,00 metros de frente e de fundo, por 50,00 metros pelos lados direito e esquerdo, com 1.000,00m² cada lote; o lote 10A, mede 20,00 metros de frente e de fundo, por 20,00 metros pelos lados direito e esquerdo, com 400,00m² e os lotes 10B e 10C medem cada um 15,00 metros de frente e de fundo por 20,00 metros pelos lados direito e esquerdo, com 300,00m².

PARAGRAFO XXXVIII - Na quadra 125, os lotes 1, 5, 6 medem cada um 20,00 metros de frente e de fundo, por 50,00 metros pelos lados direito e esquerdo, com 1.000,00m²; o lote 4/7B mede 20,00 metros de frente e de fundo, por 75,00 metros pelos lados direito e esquerdo, com 1.500,00m²; o lote 07A mede 20,00 metros de frente e de fundo, por 25,00 metros pelos lados direito e esquerdo, 500,00m² e os lotes 08A e 08B medem cada um 10,00 metros de frente e de fundo, por 50,00 metros pelos lados direito e esquerdo, com 500,00m².

PARAGRAFO XXXIX - Na quadra 126, o lote 2/3A mede 30,00m de frente e de fundo, por 50,00 metros pelos lados direito e esquerdo, com 1.500,00m²; os lotes 3B, 4A e 4B medem 10,00 metros de frente e de fundo, por 50,00 metros pelos lados direito e esquerdo, com 500,00m²; o lote 5A mede



ESTADO DE MATO GROSSO DO SUL

CÂMARA MUNICIPAL DE SANTA RITA DO PARDO

Rua Mal. Floriano Peixoto, 910 - Bloco B - CEP 79690-000 - Fone PS

20,00 metros de frente e de fundos, por 30,00 metros pelos lados direito e esquerdo, com 600,00m²; o lote 05B mede 20,00 metros de frente e de fundo, por 20,00 metros pelos lados direito e esquerdo, com 400m²; o lote 06A mede 25,00 metros de frente e de fundo, por 20,00 metros pelos lados direito e esquerdo, com 500,00m² e o lote 06B, mede 20,00 metros de frente e de fundo, por 25,00 metros pelos lados direito e esquerdo, com 500,00m².

PARAGRAFO XL - Na quadra 127, os lotes 01 e 07 medem 20,00 metros de frente e de fundo, por 50,00 metros pelos lados direito e esquerdo, com 1.000,00m²; os lotes 03A e 03B medem cada um 10,00 metros de frente e de fundo, por 50,00 metros pelos lados direito e esquerdo, com 500,00m² os lotes 05A e 05B medem cada um 10,00 metros de frente e de fundo, por 20,00 metros pelos lados direito e esquerdo, com 200,00m²; o lote 05C mede 30,00 metros de frente e de fundo, por 20,00 metros pelos lados direito e esquerdo, com 600,00m²; o lote 06A mede 25,00 metros de frente e de fundo, por 20,00 metros pelos lados direito e esquerdo, com 500,00m²., e o lote 6B com 20,00 metros de frente e de fundo, 25,00 metros pelos lados direito e esquerdo, com 500,00m².

PARAGRAFO XLI - Na quadra nº 128, os lotes 2,3 e 7 medem cada um 20,00 metros de frente e de fundo, por 50,00 metros pelos lados direito e esquerdo, com 1.000,00m² cada lote; o lote 06 mede 5,50 metros de frente e de fundo, por 20,00 metros pelos lados direito e esquerdo, com 110,00m²; o lote 06A mede 28,50 metros de frente e de fundo, por 20,00 metros pelos lados direito e esquerdo, com 570,00 metros quadrados e o lote 06B mede 20,00 m de frente e de fundos, por 28,50 metros pelos lados direito e esquerdo com 570,00m².

ARTIGO 3º - o Projeto modificativo é declarado em caráter urgente para efeito de averbação junto ao registro de Imóveis da Comarca de Brasilândia-MS.



ESTADO DE MATO GROSSO DO SUL

CÂMARA MUNICIPAL DE SANTA RITA DO PARDO

Rua Mal. Floriano Peixoto, 910 - Bloco B - CEP 79690-000 - Fone PS

ARTIGO 4º - O poder Executivo Municipal baixará decreto regulamentado a execução da presente Lei.

ARTIGO 5º - Esta Lei entrará em vigor na data da sua publicação.

ARTIGO 6º - Revogam-se as disposições em contrário.

Sala das Sessões da Câmara Municipal de Santa Rita do Pardo
Estado de Mato Grosso do Sul, aos 23 (Vinte e Treis) dias do
mês de Dezembro de 1.992 (Um Mil, novecentos e Noventa e
dois).

Alfeu Cândido
Presidente

Oswaldo Martins Faustino
1º Secretário

Este Autógrafo de Lei nº 042/C.M.S.R.P/92, ficará afixado na
portaria desta Casa Legislativa, para conhecimento público
e registrado nas folhas do livro próprio.



PREFEITURA MUNICIPAL DE SANTA RITA DO PARDO

Rua Mal. Floriano Peixoto, 910 - CEP 79.690 - Fone: PABX (067) 591-1123

Paragrafo II - Na Quadra 7, os respectivos lotes de 01 a 08, mede cada um 20,00 m frente e de fundos, por 50,00 m pelos lados direitos e esquerdo, com 1.000,00m² cada lote; os lotes 09A e 09 B, mede 10,00m frente e de fundos, por 50,00 m pelos lados direitos e esquerdo, com 500,00m² cada lote e os lotes 10A e 10 B, mede 25,00 m de frente e de fundos, por 20,00 m pelos lados direitos e esquerdo, com 500,00m² cada lote

Paragrafo III - Na quadra 11, os respectivos lotes 01, 04, 6, 07, 08, e 10, medem cada um 20,00 m de frente e de fundos - por 50,00 m pelos lados direitos e esquerdo, com 1.000,00m² cada lote, e os lotes 2A, 2B, 9A, 9B, medem cada um 10,00 m frente e de fundos, por 50,00 m pelos lados direito e esquerdo, com 500,00m² cada lote.

Paragrafo IV - Na quadra 16, os respectivos lotes 03, 06 07, 09, 10, medem cada um 20,00m de frente e de fundos, por 50,00m pelos lados direitos e esquerdo, com 1.000,00m² cada lote; os lotes 8A, 8B, mede cada um 10,00m de frente e de fundo, por 50,00m pelos lados direitos e esquerdo, com 500,00m² cada lote; o lote 01A, mede 20,00m de frente e de fundo, por 40,00 m pelos lados direito e esquerdo, com 800,00m² e o lote 01B, mede 10,00m de frente e de fundo, por 20,00m, pelos lados direito e esquerdo, com 200,00m².

Paragrafo V - Na quadra 20, os respectivos lotes 01, 04, 06, 09 e 10, medem cada um 20,00 m de frente e de fundo, por 50,00m pelos lados direito e esquerdo, com 1.000,00m² cada lote; O lote 05A, mede 20,00m de frente e de fundo, por 30,00 m pelos lados direito e esquerdo, com 600,00m², e o lote 5B, mede 20,00m de frente e de fundo, por 20,00 m pelos lados direito e esquerdo, com 400,00 m².

Paragrafo VI - Na quadra 26, os respectivos lotes 2, 3, 4 6, 7, 8 e 9, medem cada um 20,00 m de frente e de fundo, por 50,00m pelos lados direito e esquerdo, com 1.000,00m² cada lote;



ESTADO DE MATO GROSSO DO SUL

PREFEITURA MUNICIPAL DE SANTA RITA DO PARDO

Rua Mal. Floriano Peixoto, 910 - CEP 79.690 - Fone: PABX (067) 591-1123

os lotes 5A e 5B, medem cada um 25,00 m de frente e de fundo, por 20,00 m pelos lados direito e esquerdo, com 500,00m² cada lote, o lote 10A mede 20,00 m de frente e de fundo, por 15,00 m pelos lados direitos e esquerdo, com 300,00m² e o lote 10B, mede 35,00 m de frente e de fundo, por 20,00 m pelos lados direito e esquerdo com 700,00m².

Paragrafo VII - Na quadra 28, os respectivos lotes, 01 , 07, 08, 09, 10, medem cada um 20,00 m de frente e de fundo, por / 50,00 m pelos lados direito e esquerdo, com 1.000,00m² cada lote; o lote 2B, mede 10,00 de frente e de fundo, por 50,00 m pelos lado direito e esquerdo, com 500,00m²; o lote 3/2A, mede 30,00 m de frente e de fundo, por 50,00 m pelos lados direito e esquerdo, com / 1.500,00m² e os lotes 6A e 6 B, mede cada um 25,00 metros de frente e de fundo, por 20,00 metros pelos lados direito e esquerdo, com / 500,00m² cada lote.

Paragrafo VIII- Na quadra 33, os lotes 1,3 e 6, medem cada um 20,00 metros de frente e de fundo, por 50,00 metros, pelos / lados direito e esquerdo, com 1.000,00m² cada lote; os lotes 2A,2B 7A,7B,8,8A,9A,9B,10A e 10B, medem cada um 10,00 metros de frente e de fundo, por 50,00 metros pelos lados direito e esquerdo, com 500,00m² cada lote; o lote 5A, mede 20,00 metros de frente e de fundo' por 37,50 metros pelos lados direito e esquerdo, com 750,00m² e o lote 05B, mede 12,50 metros de frente e de fundo, por 20,00 metros pelos lados direito e esquerdo, com 250,00m².

Paragrafo IX - Na quadra 40, os lotes 1, 2 , 3, 6, 7 e 9 medem cada um 20,00 metros de frente e de fundos, por 50,00metros" pelos lados direito e esquerdo, com 1.000,00m² cada lote; os lotes 10A e 10B, medem 16,50 metros de frente e de fundo, por 20,00 metros pelos lados direito e esquerdo, com 330,00m² cada lote e o lote 10C, mede 17,00 metros de frente e de fundo, por 20,00 metros ' pelos lados direito e esquerdo, com 340,00 m².

**PREFEITURA MUNICIPAL DE SANTA RITA DO PARDO**

Rua Mal. Floriano Peixoto, 910 - CEP 79.690 - Fone: PABX (067) 591-1123

Paragrafo X - Na quadra 44, os lotes 2, 3, 4, 5, 6 e 10, medem cada um 20,00 metros de frente e de fundo, por 50,00 metros pelos lados direito e esquerdo, com 1.000,00m² cada lote, e os lotes 07A, 07B, 08A, 08B, 09A, e 09B, cada um 10,00 metros de frente e de fundo, por 50,00 metros pelos lados direito e esquerdo, com 500,00m² cada lote.

Paragrafo XI - Na quadra 45, os lotes 2, 3, 4 e 6, medem cada um 20,00 metros de frente e de fundo, por 50,00 metros pelos lados direito e esquerdo, com 1.000,00m² cada lote; os lotes 08A e 08B, medem cada um 10,00 metros de frente e de fundo, por 50,00 metros pelos lados direito e esquerdo, com 500,00m² cada lote; o lote 5A mede 20,00 metros de frente e de fundo, por 20,00 metros pelos lados direito e esquerdo, com 400,00m² e o lote 5B mede 30,00 metros de frente e de fundo, por 20,00 metros pelos lados direito e esquerdo, com 600,00m².

Paragrafo XII - Na quadra 45A, os lotes 3, 6 e 7, medem cada um 20,00 metros de frente e de fundo, por 50,00 metros pelos lados direito e esquerdo, com 1.000,00m² cada um; o lote 10A mede 20,00 metros de frente e de fundo, por 25,00 metros pelos lados direito e esquerdo, com 500,00 m²; o lote 10B mede 11,00 metros de frente e de fundo, por 20,00 metros pelos lados direito e esquerdo com 220,00m² e o lote 10C mede 14,00 metros de frente e de fundo" por 20,00 metros pelos lados direito e esquerdo, com 280,00m².

Paragrafo XIII - Na quadra 46, o lote 4/5A mede 20,00m - de frente e de fundo, por 40,00 metros pelos lados direito e esquerdo, com 800,00m²; o lote 6/7/08A mede 10,00 metros de frente e de fundo, por 50,00 metros pelos lados direito e esquerdo, com 500,00 m²; o lote 6/7/08B mede 20,00 metros de frente e de fundo, por 50,00 metros pelos lados direito e esquerdo, com 1.000,00m² e o lote 08/9/10A mede 30,00 metros de frente e de fundos, por 50,00 metros pelos lados direito e esquerdo, com 1.500,00m².

Paragrafo XIV - Na quadra 48, os lotes 1, 4, 5, 8 e 9 mede cada um 20,00 metros de frente e de fundo, por 50,00 metros pelos lados direito e esquerdo, com 1.000,00m² cada um; o lote 6A/07A, A CAÇULINHA DO BOISÃO



ESTADO DE MATO GROSSO DO SUL

PREFEITURA MUNICIPAL DE SANTA RITA DO PARDO

Rua Mal. Floriano Peixoto, 910 - CEP 79.690 - Fone: PABX (067) 591-1123

medem 25,00 metros de frente e de fundo, por 40,00 metros pelos lados direito e esquerdo, com 1.000,00m², e o lote 07B mede 20,00m de frente e de fundo, por 25,00 metros pelos lados direito e esquerdo, com 500,00m².

Paragrafo XV - Na quadra 52, o lote denominado 11 mede 14,75 metros de frente e de fundo, por 37,80 metros pelos lados direito e esquerdo, com 557,50m²; o lote denominado 12 mede 49,65 metros de frente e de fundos, por 37,80 metros pelos lados direito e esquerdo, com 1.876,80m²; o lote denominado 13 mede 13,00 metros de frente e de fundos, por 37,80 metros pelos lados direito e esquerdo, com 491,40m²; o lote 14 mede 15,00 metros de frente e de fundo, por 30,00 metros pelos lados direito e esquerdo, com 450,00m²; o lote denominado 15 mede 17,60 metros de frente e de fundos, por 30,00 metros pelos lados direito e esquerdo, com 528,00m²; e o lote denominado 16 mede 7,80 metros de frente e de fundo por 32,60 metros pelos lados direito e esquerdo, com 254,30m².

Paragrafo XVI - Na quadra 60, os lotes 01, 02, 03, 06, 07 e 10 medem cada um 20,00 metros de frente e de fundos, por 50,00m pelos lados direito e esquerdo, com 1.000,00m² e os lotes 05A e 05B medem 10,00 metros de frente e de fundos, por 50,00 metros pelos lados direito e esquerdo, com 500,00m² cada lote.

Falta Manual 01

Paragrafo XVII - Na quadra 62, os lotes 01, 02, 03 e 04 medem cada um 20,00 metros de frente e de fundos, por 50,00 metros pelos lados direito e esquerdo, com 1.000,00m² cada lote, e o lote 06/07A mede 20,00 metros de frente e de fundos, por 40,00 metros pelos lados direito e esquerdo, com 800,00m².

Paragrafo XVIII - Na quadra 63, os lotes 01, 02, 03, 05 e 8 medem cada um 20,00 metros de frente e de fundos, por 50,00 metros pelos lados direito e esquerdo, com 1.000,00m² cada lote; os lotes 07A, 07B, 09A e 09B medem cada um 10,00 metros de frente e de



ESTADO DE MATO GROSSO DO SUL

PREFEITURA MUNICIPAL DE SANTA RITA DO PARDO

Rua Mal. Floriano Peixoto, 910 - CEP 79.690 - Fone: PABX (067) 591-1123

fundos , por 50,00 metros pelos lados direito e esquerdo, com 500,00m² cada lote e os lotes 10A e 10B medem cada um 25,00 metros de frente e de fundos por 20,00 metros pelos lados direito e esquerdo, com 500,00m² cada lote.

Paragrafo XIX - Na quadra 64, os lotes 02,07,08,09 e 10, medem cada um 20,00 metros de frente e de fundo, por 50,00 metro pelos lados direito e esquerdo, com 1.000,00m²; o lote 01A mede, 11,00 metros de frente e de fundos, por 20,00 metros pelos lados direito e esquerdo, com 220,00m²; o lote 01B mede 20,00 metros / de frente e de fundos; por 39,00 metros pelos lado direito e esquerdo, com 780,00m²; o lote 03A mede 9,00 metros de frente e de fundos, por 50,00 metros pelos lados direito e esquerdo, com 450,00m²; o lote 3B mede 11,00 metros de frente e de fundos, por 50,00 metros pelos lados direito e esquerdo, com 550,00m² e os lote 06A e 06B medem 25,00 metros de frente e de fundo, por 20,00 m² pelos lados direito e esquerdo, com 500,00m² cada lote.

Paragrafo XX - Na quadra 66, o lote 1/2A mede 20,00 metros de frente e de fundos por 40,00 metros pelos lados direito e esquerdo, com 800,00m²; o lote 5 mede 20,00 metros de frente e de fundo, por 50,00 metros pelos lados direito e esquerdo, com " 1.000,00m²; os lotes 09/10A e 09/10B medem 10,00 metros de frente e de fundo, por 30,00 metros pelos lados direito e esquerdo, com 300,00m² cada lote; o lote 09/10C mede 20,00 metros de frente e de fundos, por 30,00 metros pelos lados direito e esquerdo com 600,00m² e os lotes 09/10D e 09/10E medem 10,00 metros de frente e de fundo, por 40,00 metros pelos lados direito e esquerdo com 400,00m² cada lote.

Paragrafo XXI - Na quadra 71, os lotes 3, 7 e 8 medem cada um 20,00 metros de frente e de fundos, por 50,00 metros pelos lados direito e esquerdo, com 1.000,00m² ca lote; o lote 01 A, mede 20,00 metros de frente e de fundo, por 20,00 metros pelos lados direito e esquerdo, com 400,00m² e o lote 01B mede 20,00 m

**PREFEITURA MUNICIPAL DE SANTA RITA DO PARDO**

Rua Mal. Floriano Peixoto, 910 - CEP 79.690 - Fone: PABX (067) 591-1123

de frente e de fundos por 30,00 metros pelos lados direito e esquerdo, com 600,00m².

Paragrafo XXII - Na quadra 73, os lote 01, 4 e 7 medem ' 20,00 metros de frente e de fundo, por 50,00 metros pelos lados direito e esquerdo, com 1.000,00m² e os lotes 08A e 08B medem ' 10,00 metros de frente e de fundos, por 50,00 metros pelos lados esquerdo e direito, com 500,00 m² cada lote.

Paragrafo XXIII - Na quadra 74, os lotes 01,02,09 e 10,, medem 20,00 metros de frente de fundo, por 50,00 metros pelos lados direito e esquerdo, com 1.000,00m² cada lote, e o lote 5A ' mede 18,00 metros de frente e de fundo, por 50,00 metros pelos - lados direito e esquerdo, com 900,00m².

Paragrafo XXIV - Na quadra 76, os lotes de 01 à 09 medem cada um 20,00 metros de frente e de fundos, por 50,00 metros pelos lados direito e esquerdo com 1.000,00m² cada lote e os lotes 10A mede 20,00 metros de frente e de fundos, por 25,00 metros pelos lado direito e esquerdo, com 500,00m², e o lote 10B, mede " 25,00 metros de frente e de fundo, por 20,00 metros pelos lados ' direito e esquerdo, com 500,00m².

Paragrafo XXV - Na quadra 77, os lotes 02 até 09 medem ' 20,00 metros de frente e de fundo, por 50,00 metros pelos lados- direito e esquerdo, com 1.000,00m² cada lote, e o lote 01A mede ' 25,00 metros de frente e de fundo, por 20,00 metros pelos lados direito e esquerdo, com 500,00m² e o lote 01B mede 20,00 metros de frente e de fundos, por 25,00 metros pelos lados direito e esquerdo, com 500,00m²; e o lote 10A mede ²⁰20,00 metros de frente e de fundos, por ²⁵25,00 metros pelos lados direito e esquerdo, com 520,00m² e o lote 10B mede 24,00 metros de frente e de fundo, por 20,00 metros pelos lados direito e esquerdo, com 480,00m².

**PREFEITURA MUNICIPAL DE SANTA RITA DO PARDO**

Rua Mal. Floriano Peixoto, 910 - CEP 79.690 - Fone: PABX (067) 591-1123

Paragrafo VI - Na quadra 78, os lotes 01,02,03,06,07 e 10 medem 20,00 metros de frente e de fundo, por 50,00 metros" pelos lados direito e esquerdo, com 1.000,00m² cada lote; o lote 5A mede 20,00 metros de frente e de fundo, por 25,00 metros pelos lados direito e esquerdo, com 500,00m², e o lote 5B mede 25,00 metros frente e de fundo, por 20,00 metros pelos lados direitos e esquerdo, com 500,00m².

Paragrafo XXVII - Na quadra 79 o lote 01A mede 25,00 metros de frente e de fundo, por 20,00 metros pelos lados direito e esquerdo, com 500,00m²; e o lote 01B mede 20,00 metros de frente e de fundo, por 25,00 metros pelos lados direito e esquerdo / com 500,00m²; os lotes 2A, 2B, 3A, 3B, 4A,4B, 08A e 8B medem / 10,00 metros de frente e de fundos, por 50,00 metro pelos lados " direito e esquerdo, com 500,00m² cada lote; os lotes 5,6,7 mede 20,00 metros de frente e de fundos por 50,00 metros pelos lados direitos e esquerdo com, 1.000,00m² cada lote; os lotes 09/10A ' e 09/10B medem 20,00 metros de frente e de fundos, por 30,00 metros pelos lados direito e esquerdo, com 600,00m² cada lote, e o lote 09/10C mede 20,00 metros de frente e de fundos, por 40,00m pelos lados esquerdo e direito, com 800,00m².

→ falta Menorced

Paragrafo XXVIII - Na quadra 84, o lote 02A mede 10,00m frente e de fundo, por 50,00 metros pelos lados direito e esquerdo, com 500,00m²; os lotes 3,4,5,6,7,8 e 9 medem 20,00 Metros de frente e de fundos, por 50,00 metros pelos lados direito e esquerdo, com 1.000,00m² cada lote.

Paragrafo XXIX - Na quadra 86, os lotes 04, 04B medem " 10,00 metros de frente e de fundo, por 50,00 metros pelos lados direito e esquerdo, com 500,00m² cada lote; e os lotes 5,6,7,9 e 10 medem 20,00metros de frente e de fundo, por 50,00 metros pelo lados direito e esquerdo, com 1.000,00m² cada lote,



ESTADO DE MATO GROSSO DO SUL

PREFEITURA MUNICIPAL DE SANTA RITA DO PARDO

Rua Mal. Floriano Peixoto, 910 - CEP 79.690 - Fone: PABX (067) 591-1123

Paragrafo XXX - Na quadra 88, ~~ds~~ lotes 01,02,04,06,07,09 e 10 medem cada um 20,00 metros de frente e de fundos, por 50,00 metros pelos lados direito e esquerdo, com 1.000,00m² cada lote; e o lote 05A mede 25,00 metros frente e de fundo, por 50,00 metro pelos lados direito e esquerdo, com 500,00m².

Paragrafo XXXI - Na quadra 89, o lote 01A mede 25,00 metros de frente e de fundo, por 20,00 metros pelos lados direito e esquerdo, com 500,00m² e os lotes 4,7,8 e 09 medem cada um 20,00 metros de frente e de fundos, por 50,00 metros pelos lados direito e esquerdo, com 1.000,00m² cada lote.

Paragrafo XXXII - Na quadra 90, os lotes 03, 08 medem cada um 20,00 metros de frente e de fundos, por 50,00 metros pelos lados direito e esquerdo, com 1.000,00m² cada lote; os lotes 04A, 04B, 07A, 07B medem 10,00 metros de frente e de fundo, por 50,00 metros pelos lados direito e esquerdo, com 500,00m² cada lote, e o lote 10 mede 20,00 metros de frente e de fundo, por ~~30,50~~ ^{37,50} metros pelos lados direito e esquerdo, com 750,00m².

Paragrafo XXXIII - Na quadra 96, os lotes 1,6 e 7 medem cada um 20,00 metros de frente e de fundos, por 50,00 metros pelos lados direito e esquerdo, com 1.000,00m² cada lote; os lotes 2A,2B,3/4/5B, 08A e 8B medem cada um 10,00 metros de frente e de fundos, por 50,00 metros pelos lados direito e esquerdo, com 500,00m² cada lote e o lote 3/4/5A medem 50,00 metros de frente e de fundos, por 40,00 metros pelos lados esquerdo e direito, com 2.000,00m².

Paragrafo XXXIV - Na quadra 97, os lotes 4,7,8 e 9 medem cada um 20,00 metros de frente e de fundo, por 50,00 metros pelos lados direito e esquerdo, com 1.000,00m² cada lote e o lote 10A mede 20,00 metros de frente e de fundo, por 25,00 metros pelos lados direito e esquerdo, com 500,00m².



ESTADO DE MATO GROSSO DO SUL

PREFEITURA MUNICIPAL DE SANTA RITA DO PARDO

Rua Mal. Floriano Peixoto, 910 - CEP 79.690 - Fone: PABX (067) 591-1123

Paragrafo XXXV - Na quadra 99, os lotes 01 e 05 medem cada um 20,00 metros de frente e de fundos, por 50,00 metros pelos lados direito e esquerdo, com 1.000,00m² cada lote e os lotes 02A, 02B, 04A, 04B e 08A medem cada um 10,00 metros de frente e de fundos, por 50,00 metros pelos lados direito e esquerdo com 500,00m² cada lote.

Paragrafo XXXVI - Na quadra 101, os lotes 02A e 02B medem cada um 10,00 metros de frente e de fundos, por 50,00 m pelos lados direito e esquerdo, com 500,00m² cada lote e os lotes 3, 4, 5, 8 medem cada um 20,00 metros de frente e de fundo por 50,00 metros pelos lados direito e esquerdo, com 1.000,00m²

Paragrafo XXXVII - Na quadra 102, os lotes 1, 2, 3, 4, 6, 8 e ⁹ ~~9~~, medem 20,00 metros de frente e de fundos por 50,00 m pelos lados direito e esquerdo, com 1.000,00m² cada lote; o lote 10A, mede 20,00 metros de frente e de fundos, por ^{20,00m} ~~20,00~~ metros pelos lados direito e esquerdo, com 400,00m² e os lotes 10B e 10C medem cada um 15,00 metros de frente e de fundo por 20,00 metros pelos lados direito e esquerdo, com 300,00m².
cada lote.

Paragrafo XXXVIII - Na quadra 125, os lotes 1, 5, 6 medem cada um 20,00 metros de frente e de fundos, por 50,00 metro pelos lados direito e esquerdo, com 1.000,00m²; o lote 4/7B mede 20,00 metros de frente e de fundos, por 75,00 metros pelos lados direito e esquerdo, com 1.500,00m²; o lote 07A mede 20,00 metros de frente e de fundo, por 25,00 metros pelos lados direito e esquerdo, com 500,00m² e os lotes 08A e 08 B medem cada um 10,00 metros de frente e de fundo, por 50,00 metros pelos lados direito e esquerdo, com 500,00m².

Paragrafo XXXIX - Na quadra 126, o lote 2/3A mede 30,00 metros de frente e de fundo, por 50,00 metros pelos lados direito e esquerdo, com 1.500,00m²; os lotes 03B, 4A, 4B medem



ESTADO DE MATO GROSSO DO SUL

PREFEITURA MUNICIPAL DE SANTA RITA DO PARDO

Rua Mal. Floriano Peixoto, 910 - CEP 79.690 - Fone: PABX (067) 591-1123

10,00 metros de frente e de fundo, por 50,00 metros pelos lados direito e esquerdo, com 500,00m²; o lote 5A mede 20,00 m de frente e de fundo, por 30,00 metros pelos lados direito e esquerdo, com 600,00m²; o lote 05B mede 20,00 metros de frente e de fundo, por 20,00 metros pelos direito e esquerdo, com 400,00m²; o lote 06A mede 25,00 metros de frente e de fundo, por " 20,00 metros pelos lados direito e esquerdo, com 500,00m² e o lote 06B mede 20,00 metros de frente e de fundo, por 25,00 metros pelos lados direito e esquerdo, com 500,00m².

Paragrafo XXX XL - Na quadra 127, os lotes 01 e 07 medem 20,00 metros de frente e de fundo, por 50,00 metros pelos lados direito e esquerdo, com 1.000,00m²; os lotes 03A e 03B - medem cada um 10,00 metros de frente e de fundos, por 50,00 metros pelos lado direito e esquerdo, com 500,00m²; os lotes 05A e 05B medem cada um 10,00 metros de frente e de fundo, por 20,00 metros pelos lados direito e esquerdo, com 200,00m²; o lote 05C mede 30,00 metros de frente e de fundo, por 20,00 metros pelos lados direito e esquerdo, com 600,00m²; o lote 06A mede/ 25,00 metros de frente e de fundo, por 20,00 metros pelos lado direito e esquerdo, com 500,00m². e o lte 6B com 20,00m frente e de fundo, por 25,00m pelos lado dir. e esquerdo, com 500,00m².

Paragrafo XLI - Na quadra nº 128, os lotes 2,3 e 7 medem cada um 20,00 metros de frente e fundos, por 50,00 metros pelos lados direito e esquerdo, com 1.000,00m² cada lote; o lote 06' mede 5,50 metros de frente e de fundo, por 20,00 metros pelos-lados direito e esquerdo, com 110,00m²; o lote 06A mede 28,50m de frente e fundo, por 20,00 metros pelos lados direito e esquerdo, com 570,00m² e o lote 06B mede 20,00 metros de frente e de fundos, por 28,50 metros pelos lados direito e esquerdo, com 570,00m².

ARTIGO 3º - O projeto modificativo é declarado em caráter urgente para efeito de averbação junto ao registro de Imóveis da A CACULINHA DO BOISÃO





ESTADO DE MATO GROSSO DO SUL

PREFEITURA MUNICIPAL DE SANTA RITA DO PARDO

Rua Mal. Floriano Peixoto, 910 - CEP 79.690 - Fone: PABX (067) 591-1123

Comarca de Brasilândia-MS.

ARTIGO 4º - O poder Executivo Municipal baixará decreto regulamento a execução da presente Lei.

ARTIGO 5º - Esta Lei entrará em vigor na data da sua publicação.

ARTIGO 6º - Revogar-se as disposições em contrário.

Gabinete do Prefeito, em 17 de Dezembro
de 1.992.

Des. Antonio Araujo dos Santos
PREFEITO MUNICIPAL

Registrada e Publicada na Secretaria Geral na data acima e afixada no local de costume.

Maria Sônia Valentin
Secretária Geral